

Zabkowiec Śl., dnia 16 lipca 2009r.

WGP.7624.DŚ-18/08/09

**DECYZJA**  
**o zmianie DECYZJI O ŚRODOWISKOWYCH UWARUNKOWANIACH ZGODY NA**  
**REALIZACJĘ PRZEDSIĘWZIĘCIA**

Na podstawie:

- art. 104 oraz art. 113 §1 ustawy z dnia 14 czerwca 1960 roku Kodeks Postępowania Administracyjnego (t.j. Dz.U. z 2000 r. Nr 98, poz. 1071 ze zm.),
- w związku z art. 46 ust 1, art. 46a ust. 7 pkt 4, art. 56a ustawy z dnia 27 kwietnia 2001 roku Prawo ochrony środowiska (tekst jednolity Dz.U. z 2008 r. Nr 25, poz. 150 ze zm.),
- art. 153 ust. 1 ustawy z dnia 3 października 2008 r. o udostępnianiu informacji o środowisku i jego ochronie, udziale społeczeństwa w ochronie środowiska oraz o ocenach oddziaływania na środowisko (Dz.U. Nr 199, poz. 1227)

na wniosek: RDK PROJEKT Robert Grodecki, ul. B. Chrobrego 25 A, Mrozów, 55-330 Miękinia (znak: L.dz. RDK/329/2008, z dnia 22.12.2008r.) uzupełniony pismem znak: L.dz. RDK/7/2009, z dnia 19.01.2009r. - działającego z upoważnienia Generalnej Dyrekcji Dróg Krajowych i Autostrad, ul. Powstańców Śląskich 186, 53-139 Wrocław (znak upoważnienia: GDDKiA O/WR-P-2/411/PZ/8/9/208 z dnia 13 sierpnia 2008 r.), za zgodą stron, zmienia się decyzję o środowiskowych uwarunkowaniach zgody na realizację przedsięwzięcia polegającego na: przebudowie skrzyżowania drogi krajowej nr 8 z drogą powiatową nr 3158D w km 54+961 w m. Braszowice, w ramach poprawy bezpieczeństwa ruchu – w obrębie Braszowice, znak: WGP.7624.DŚ-18/08, z dnia 04 grudnia 2008r. w następujący sposób:

1. na str.1, w zapisie „określam środowiskowe warunki przedsięwzięcia inwestycyjnego polegającego na: przebudowa skrzyżowania drogi krajowej nr 8 z drogą powiatową nr 3158D w km 54+961 w m. Braszowice w ramach poprawy bezpieczeństwa ruchu na działce nr:
  1. wykreślam nr działek: 1173, 1173/1
  2. wprowadzam dodatkowo nr działek: 831/1, 201, 847/9, 847/10, 1173/2, 1173/3, 1173/4, 846, 200, 847/7, 1033
2. na str. 2 w zapisie: „Przedsięwzięcie zlokalizowane jest na terenie pasa drogi krajowej nr 8, pasa drogi powiatowej nr 3158D wraz z terenem działek sąsiednich – gmina Zabkowiec Śląskie, obręb Braszowice na działkach nr:
  - wykreślam nr działek: 1173, 1173/1
  - wprowadzam dodatkowo nr działek: 831/1, 201, 847/9, 847/10, 1173/2, 1173/3, 1173/4, 846, 200, 847/7, 1033w zapisie: „Powierzchnia zajmowanej nieruchomości, a także obiektu budowlanego oraz dotychczasowy sposób ich wykorzystania i pokrycia szatą roślinną :
  - łączna powierzchnia przebudowy skrzyżowania: wprowadzam zmianę i określam P= 0,4 ha
  - łączna powierzchnia budowy chodników: wprowadzam zmianę i określam P= 0,03 ha
3. na str. 3 w zapisie: „Na etapie realizacji inwestycji przewiduje się wbudowanie (zużycie):”
  - wprowadzam zmianę i określam – 3950 m<sup>2</sup> masy bitumicznej
  - wprowadzam zmianę i określam – 250 m<sup>2</sup> kostki betonowej
  - wprowadzam zmianę i określam – 580 m<sup>3</sup> kruszywa łamanego



- miał kamienny bez zmian
- wprowadzam zmianę i określam - 250 m<sup>3</sup> piasku
- wprowadzam zmianę i określam - 180 m<sup>3</sup> cementu
- wprowadzam zmianę i określam - 3200 l wody
- wprowadzam zmianę i określam - 3500 l ON

4. Wszystkie zmiany wprowadzone niniejszą decyzją, obowiązują dla rozstrzygnięć zawartych w załączniku nr 1 określonym jako „Charakterystyka całego przedsięwzięcia”, o której mowa w art. 56 ust.3 ustawy z dnia 27 kwietnia 2001 roku – Prawo ochrony środowiska (Dz.U. z 2008 r. Nr 25, poz. 150 ze zm.), który stanowi integralną część decyzji o środowiskowych uwarunkowaniach zgody na realizację przedsięwzięcia znak: WGP.7624.DŚ-18/08, z dnia 04 grudnia 2008 r.

Dotyczy zapisu:

- 1) „Przedsięwzięcie zlokalizowane jest na terenie pasa drogi krajowej nr 8, pasa drogi powiatowej nr 3158D wraz z terenem działek sąsiednich – gmina Zabkowice Śląskie obręb Braszowice na działkach:”
  - wykreśliłem nr działek : 1173, 1173/1
  - wprowadzam dodatkowo nr działek : 831/1, 201, 847/9, 847/10, 1173/2, 1173/3, 1173/4, 846, 200, 847/7, 1033
- 2) „Powierzchnia zajmowanej nieruchomości, a także obiektu budowlanego oraz dotychczasowy sposób ich wykorzystania i pokrycia szatą roślinną:”
  - łączna powierzchnia przebudowy skrzyżowania: wprowadzam zmianę i określam P= 0,4 ha
  - łączna powierzchnia budowy chodników: wprowadzam zmianę i określam P= 0,03 ha
- 3) Na etapie realizacji inwestycji przewiduje się wbudowanie (zużycie):
  - wprowadzam zmianę i określam – 3950 m<sup>2</sup> masy bitumicznej
  - wprowadzam zmianę i określam – 250 m<sup>2</sup> kostki betonowej
  - wprowadzam zmianę i określam – 580 m<sup>3</sup> kruszywa łamanego
  - miał kamienny bez zmian
  - wprowadzam zmianę i określam - 250 m<sup>3</sup> piasku
  - wprowadzam zmianę i określam - 180 m<sup>3</sup> cementu
  - wprowadzam zmianę i określam - 3200 l wody
  - wprowadzam zmianę i określam - 3500 l ON

5. Wprowadzam nowe załączniki mapowe od nr 1 do nr 3 z zaznaczeniem lokalizacji inwestycji, które stanowią integralną część niniejszej decyzji.

6. Wprowadzam sprostowanie z urzędu:

1) W zapisie na str. 1 zmienianej decyzji, w pkt. 1 „Rodzaj i miejsce realizacji przedsięwzięcia Informacja o planowanym przedsięwzięciu: uzupełniam pierwsze zdanie, które otrzymuje brzmienie:

„Zadanie będzie realizowane zgodnie z art. 46 ust. 4 pkt 2 ustawy „Prawo ochrony środowiska” i § 3 ust. 1 pkt 56 Rozporządzenia Rady Ministrów z dnia 9 listopada 2004 r. w sprawie określenia rodzajów przedsięwzięć mogących znacząco oddziaływać na środowisko oraz szczegółowych uwarunkowań związanych z kwalifikowaniem przedsięwzięcia do sporządzenia raportu o oddziaływaniu na środowisko”

2) W zapisie na str. 5, w uzasadnieniu decyzji, o treści: „Planowana inwestycja należy do przedsięwzięć mogących znacząco oddziaływać na środowisko, dla których raport o oddziaływaniu na środowisko może być wymagany – zgodnie z § 3, ust. 1 pkt 56, 72a i ust. 2 § 4 Rozporządzenia Rady Ministrów z dnia 9 listopada 2004 roku w sprawie określenia rodzajów przedsięwzięć mogących znacząco oddziaływać na środowisko oraz szczegółowych uwarunkowań związanych z kwalifikowaniem przedsięwzięcia do sporządzenia raportu



o oddziaływaniu na środowisko (Dz.U. z 2004 r., Nr 257, poz. 2573 z późn. zm.), usuwam część zdania o treści „72a i ust. 2 § 4”.

3) Do uzasadnienia decyzji o środowiskowych uwarunkowaniach zgody na realizację przedsięwzięcia znak: WGP.7624.DŚ-18/08, z dnia 04 grudnia 2008r. wprowadza się zmiany wynikające z rozstrzygnięć niniejszej decyzji.

7. Ponadto w związku z uzyskanym w toku postępowania uzgodnieniem Państwowego Inspektora Sanitarnego w Ząbkowicach Śląskich i Starosty Ząbkowic Śląskich wprowadzam zapis na str. 4 w punkcie 2 decyzji dotyczącym warunków wykorzystania terenu w fazie realizacji i eksploatacji, ze szczególnym uwzględnieniem konieczności ochrony cennych wartości przyrodniczych, zasobów naturalnych i zabytków oraz ograniczenia uciążliwości dla terenów sąsiednich, o treści „projektowana inwestycja nie może powodować ponadnormatywnego oddziaływania na środowisko poza terenem do którego inwestor ma tytuł prawny” oraz „po zakończeniu planowanych robót sąsiadujący z inwestycją teren, zajęty tymczasowo na czas realizacji przedsięwzięcia, przywrócić do stanu wyjściowego”.

## UZASADNIENIE

W dniu 05.09.2008r. RDK PROJEKT Robert Grodecki, ul. B. Chrobrego 25 A, Mrozów 55-330 Miękinia, działający z upoważnienia Generalnej Dyrekcji Dróg Krajowych i Autostrad, ul. Powstańców Śląskich 186, 53-139 Wrocław (znak upoważnienia: GDDKiA O/WR-P-2/411/PZ/8/9/208 z dnia 13 sierpnia 2008 r.) wystąpił do tut. organu z wnioskiem o wydanie decyzji o środowiskowych uwarunkowaniach zgody na realizację przedsięwzięcia polegającego na: przebudowa skrzyżowania drogi krajowej nr 8 z drogą powiatową nr 3158D w km 54+961 w m-ści Braszowice w ramach poprawy bezpieczeństwa ruchu. Przeprowadzenie procedury administracyjnej przy zachowaniu obowiązujących przepisów prawnych dało podstawy do wydania wnioskowanej decyzji przez Burmistrza Ząbkowic Śląskich dnia 04 grudnia 2008r. (znak sprawy WGP.7624.DŚ-18/08).

W dniu 29.12.2008r. RDK PROJEKT Robert Grodecki, ul. B. Chrobrego 25 A, Mrozów 55-330 Miękinia, wystąpił z wnioskiem o zmianę decyzji o środowiskowych uwarunkowaniach zgody na realizację przedmiotowego przedsięwzięcia, w części dotyczącej:

- podstawowych parametrów przedsięwzięcia,
- rozszerzenia zakresu przedsięwzięcia,
- zmiany ilości wykorzystywanych surowców, materiałów, paliw i energii.

Wniosek został uzupełniony pismem znak: L.dz. RDK/7/2009, z dnia 19.01.2009r.

W związku z powyższym powołując się na zapis art. 153 ust. 1 ustawy z dnia 3 października 2008 roku, o udostępnieniu informacji o środowisku i jego ochronie, udziale społeczeństwa w ochronie środowiska oraz o ocenach oddziaływania na środowisko ( Dz.U. Nr 199, poz. 1227), Burmistrz Ząbkowic Śląskich, pismem znak: WGP.7624.DŚ-2/2009, z dnia 08 stycznia 2009 roku ponownie wystąpił o wydanie opinii w zakresie konieczności sporządzenia raportu o oddziaływaniu na środowisko przedkładając nową informację charakteryzującą przedsięwzięcie.

Państwowy Powiatowy Inspektor Sanitarny w Ząbkowicach Śląskich po przeanalizowaniu posiadanych materiałów i biorąc pod uwagę zakres zmian, postanowieniem znak: ZNS-613-01/09, z dnia 29 stycznia 2009 roku wyraził opinię „o braku potrzeby przeprowadzania oceny oddziaływania na środowisko”. Starosta Ząbkowic Śląskich postanowieniem znak: WRŚ.7633-2/09, z dnia 20 stycznia 2009 roku także odstąpił od konieczności sporządzenia raportu o oddziaływaniu na środowisko dla przedmiotowego przedsięwzięcia.

W związku z powyższym Burmistrz Ząbkowic Śląskich postanowieniem znak: WGP-7624. DŚ-18/08/09, uwzględniając opinie Państwowego Powiatowego Inspektora Sanitarnego w Ząbkowicach Śląskich i Starosty Ząbkowic Śląskich, biorąc pod uwagę rodzaj i charakterystykę



przedsięwzięcia, stwierdził brak obowiązku sporządzenia raportu o oddziaływaniu na środowisko dla zamierzonej inwestycji wraz z proponowanymi zmianami.

W dniu 23 lutego 2009 r. organ wydał decyzję zmieniającą decyzję o środowiskowych uwarunkowaniach znak: WGP.7624.DŚ.18/08, z dnia 4 grudnia 2008 r.

RDK PROJEKT Robert Grodecki, działający z upoważnienia Generalnej Dyrekcji Dróg Krajowych i Autostrad Oddział we Wrocławiu, pismem znak: L.dz. RDK/70/2009, z dnia 03 marca 2009 roku, złożył odwołanie od decyzji zmieniającej z dnia 23 lutego 2009 r., kierowane do Samorządowego Kolegium Odwoławczego w Wałbrzychu. Podstawą odwołania było zaniechanie obowiązku uzgodnienia środowiskowych uwarunkowań zgody na realizację przedsięwzięcia z organami uzgadniającymi, co stanowi naruszenie art. 56a, ustawy z dnia 27 kwietnia 2001 r., Prawo ochrony środowiska (tekst jednolity Dz.U. z 2008 r. Nr 25, poz. 150 ze zm.). Samorządowe Kolegium Odwoławcze w Wałbrzychu decyzją znak: SKO 4131/7/2009, z dnia 17 marca 2009 roku, uchyliło w całości zaskarżoną decyzję i przekazało sprawę organowi pierwszej instancji do ponownego rozpatrzenia. W dniu 21 kwietnia 2009 r. organ prowadzący postępowanie podał do publicznej wiadomości obwieszczenie znak: WGP.7624.DŚ-18/08/09, w którym zawiadamia strony postępowania, o decyzji Samorządowego Kolegium Odwoławczego w Wałbrzychu.

W związku z powyższym organ właściwy do wydania decyzji o środowiskowych uwarunkowaniach, w celu spełnienia wymogów proceduralnych działając na podstawie art. 51 ust. 3 ustawy z dnia 27 kwietnia 2001 roku Prawo ochrony środowiska (tekst jednolity Dz.U. z 2008 r. Nr 25, poz. 150 ze zm.), w związku z art. 153 ust. 1 i 2, pkt 2 ustawy z dnia 3 października 2008 roku, o udostępnieniu informacji o środowisku i jego ochronie, udziale społeczeństwa w ochronie środowiska oraz o ocenach oddziaływania na środowisko ( Dz.U. Nr 199, poz. 1227), pismem znak: WGP.7624.DŚ-18/08/09, z dnia 21 kwietnia 2009 roku, ponownie wystąpił do Państwowego Powiatowego Inspektora Sanitarnego w Ząbkowicach Śląskich i Starosty Ząbkowic Śląskich, z wnioskiem o wydanie opinii w sprawie konieczności sporządzenia raportu o oddziaływaniu przedmiotowego przedsięwzięcia na środowisko oraz – w przypadku opinii sugerującej potrzebę wykonania raportu – o ustalenie jego zakresu.

Starosta Ząbkowic Śląskich wyraził opinię o braku konieczności sporządzania raportu o oddziaływaniu na środowisko przedsięwzięcia polegającego na przebudowie skrzyżowania drogi krajowej nr 8 z drogą powiatową nr 3158D, w km 54+961 w miejscowości Braszowice w ramach poprawy bezpieczeństwa ruchu (postanowienie znak: WRŚ.7633-26/09, z dnia 05.08.2009r). Państwowy Powiatowy Inspektor Sanitarny w Ząbkowicach Śląskich postanowieniem znak: ZNS-613-01/09, z dnia 13 maja 2009 roku również nie stwierdził obowiązku sporządzenia raportu o oddziaływaniu na środowisko dla przedmiotowej inwestycji.

W związku z powyższym Burmistrz Ząbkowic Śląskich wydał postanowienie, w którym stwierdził brak obowiązku sporządzania raportu o oddziaływaniu planowanego przedsięwzięcia na środowisko. Postanowienie o znaku: WGP.7624.DŚ-18/08/09, zostało wydane 04 czerwca 2009r roku.

Organ właściwy do wydania decyzji o środowiskowych uwarunkowaniach, na podstawie art. 48 ust. 2 ustawy Prawo ochrony środowiska (tekst jednolity Dz.U. z 2008 r. Nr 25, poz. 150 ze zm.), w związku z art. 153 ust. 1 i 2, pkt 2 ustawy z dnia 3 października 2008 roku, o udostępnieniu informacji o środowisku i jego ochronie, udziale społeczeństwa w ochronie środowiska oraz o ocenach oddziaływania na środowisko ( Dz.U. Nr 199, poz. 1227), pismem znak: WGP.7624.DŚ-18/08/09, z dnia 16 czerwca 2009 roku, wystąpił do Państwowego Powiatowego Inspektora Sanitarnego w Ząbkowicach Śląskich i Starosty Ząbkowic Śląskich o uzgodnienie środowiskowych uwarunkowań zgody na realizację przedsięwzięcia. W odpowiedzi na wniosek Burmistrza Ząbkowic Śląskich, Starosta Ząbkowic Śląskich uzgodnił warunki na których planowane przedsięwzięcie może być zrealizowane (postanowienie znak: WRŚ.7633-39/09, z dnia 22 czerwca 2009 roku jak również Państwowy Powiatowy Inspektor Sanitarny uzgodnił środowiskowe uwarunkowania zgody na realizację przedsięwzięcia pod względem wymagań higienicznych i sanitarnych (postanowienie znak: ZNS-617-03/09 z dnia 3 lipca 2009r.).

Przedmiotowa decyzja uwzględnia w całości wniosek strony dotyczący wprowadzenia zmian



w zapisach decyzji o środowiskowych uwarunkowaniach zgody na realizację przedsięwzięcia WGP.7624.DŚ-18/08, z dnia 04 grudnia 2008 roku, spowodowanych zmianą zakresu planowanego przedsięwzięcia.

Na etapie sporządzania decyzji o środowiskowych uwarunkowaniach zgody na realizację przedsięwzięcia wystąpiły błędy pisarskie, które zostały sprostowane w punkcie 6 niniejszej decyzji.

Wprowadzenie zapisów określonych w punkcie 7 niniejszej decyzji wynika z postanowienia Starosty Ząbkowic Śląskich, wydanego w trakcie postępowania w sprawie zmiany decyzji o środowiskowych uwarunkowaniach, znak: WRŚ. 7633-39/09 z dnia 22 czerwca 2009 roku. uzgadniającego warunki realizacji niniejszej inwestycji.

Niniejsza decyzja o zmianie decyzji o środowiskowych uwarunkowaniach zgody na realizację przedsięwzięcia polegającego na przebudowie skrzyżowania drogi krajowej nr 8 z drogą powiatową nr 3158D w km 54+961 w m-ści Braszowice, w ramach poprawy bezpieczeństwa ruchu (znak WGP.7624.DŚ-18/08/09, z dnia 04 grudnia 2008r.) została wydana w trybie art. 56a ustawy z dnia 27 kwietnia 2001 roku Prawo ochrony środowiska (tekst jednolity Dz. U. z 2008 r. Nr 25, poz. 150 ze zm.). Przedmiotowa inwestycja została zakwalifikowana jako inwestycja celu publicznego.

Mając na uwadze jak wyżej, organ rozstrzygnął jak na wstępie niniejszej decyzji.

### POUCZENIE

Od niniejszej decyzji służy stronom odwołanie do Samorządowego Kolegium Odwoławczego w Wałbrzychu za pośrednictwem Burmistrza Ząbkowic Śląskich w terminie 14 dni od daty jej otrzymania.

Otrzymują:

1. RDK PROJEKT Robert Grodecki , ul. Chrobrego 25 A, Mrozów 55-330 Miękinia.
2. Generalna Dyrekcja Dróg Krajowych i Autostrad Oddział we Wrocławiu, ul Powstańców Śląskich 186, 53-139 Wrocław.
3. strony postępowania - obwieszczeniem zgodnie z art. 49 Kpa.
4. WGP a/a

Do wiadomości:

1. Państwowy Powiatowy Inspektor Sanitarny w Ząbkowicach Śląskich
2. Starosta Powiatu w Ząbkowicach Śląskich

Z up. BURMISTRZA

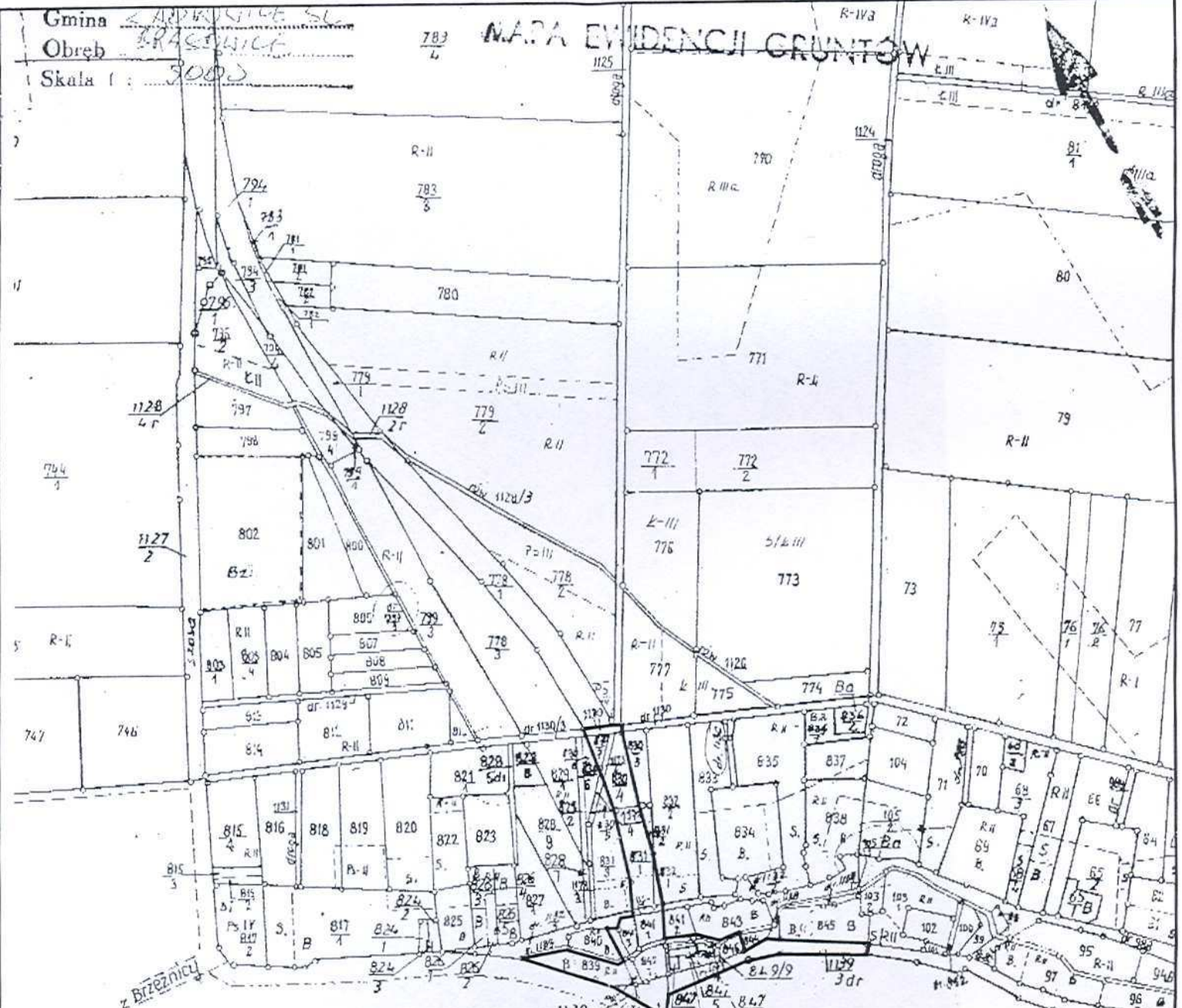
Grażyna Grzeszczak  
Kierownik Wydziału  
Gospodarki Przestrzennej



Gmina ZAKOPANICE SL.  
 Obręb BRASOWICE  
 Skala 1: 5000

783  
L

# NAPRA EVIDENCJI GRUNTÓW



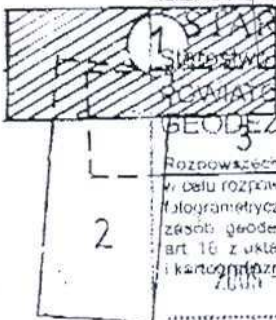
łączy zał. graf. nr3

łączy zał. graf. nr2

Z up. BURMISTRZA  
*Grażyna Grzeszczak*  
 Kierownik Wydziału  
 Gospodarki Przemysłowej

Załącznik do Decyzji o zmianie  
 decyzji o środowiskowych  
 uwarunkowaniach zgody na realizację  
 przedsięwzięcia z dnia 16 lipca 2009 r.

## SZKIC ARKUSZY



100  
8r

Matryce sporządzono w Województwie Śląskim  
 Geodezji i Terenów Rolnych w Zakopanem  
 na podstawie materiałów  
 stanowiących część dokumentacji  
 geodezyjnej i kartograficznej

Rozpowszechnienie, rozprowadzanie oraz reprodukcja  
 w celu rozpowszechnienia i rozprowadzania map i materiałów  
 fotogrametrycznych i kartograficznych, stanowiących podległość  
 przepisom o ochronie informacji o niejawności - art 16 z ustawy z dnia 18 maja 1984 r. (Dz.U. Nr 21, poz. 123)  
 KIEROWNIK  
 Powiatowego Ośrodka  
 Dokumentacji i Kartograficznej  
 Zabkowice Śląskie

Załącznik graficzny nr1  
 skala 1: 5000  
 granica terenu  
 objętego wnioskiem

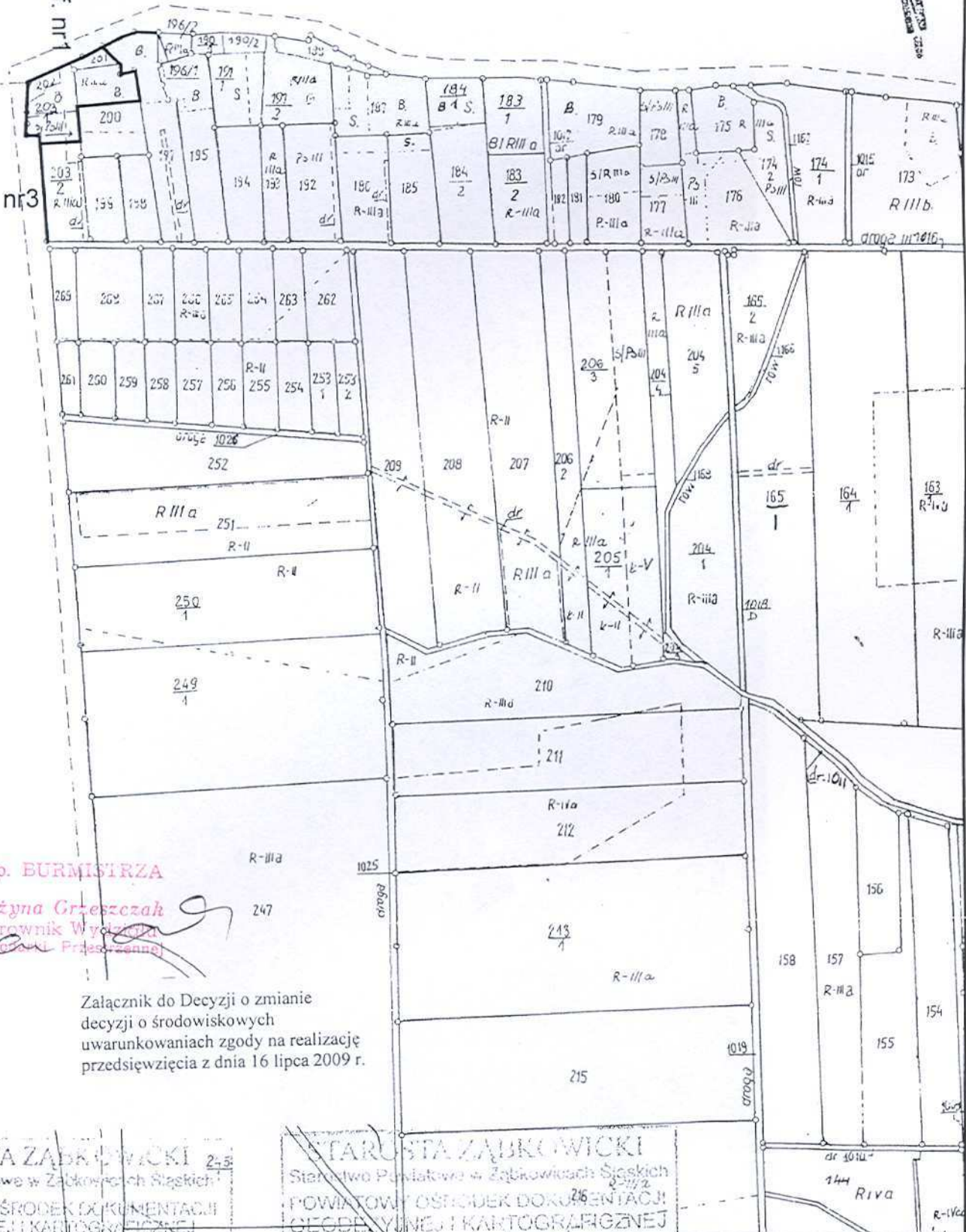




Gmina Ząbkowice  
Powiat Brańskie  
Katastr 300

łączy zał. graf. nr 1

łączy zał. graf. nr 3



Z up. BURMISTRZA

Grażyna Grzeszczak  
Kierownik Wydziału  
Gospodarki Przemysłowej

Załącznik do Decyzji o zmianie  
decyzji o środowiskowych  
uwarunkowaniach zgody na realizację  
przedsięwzięcia z dnia 16 lipca 2009 r.

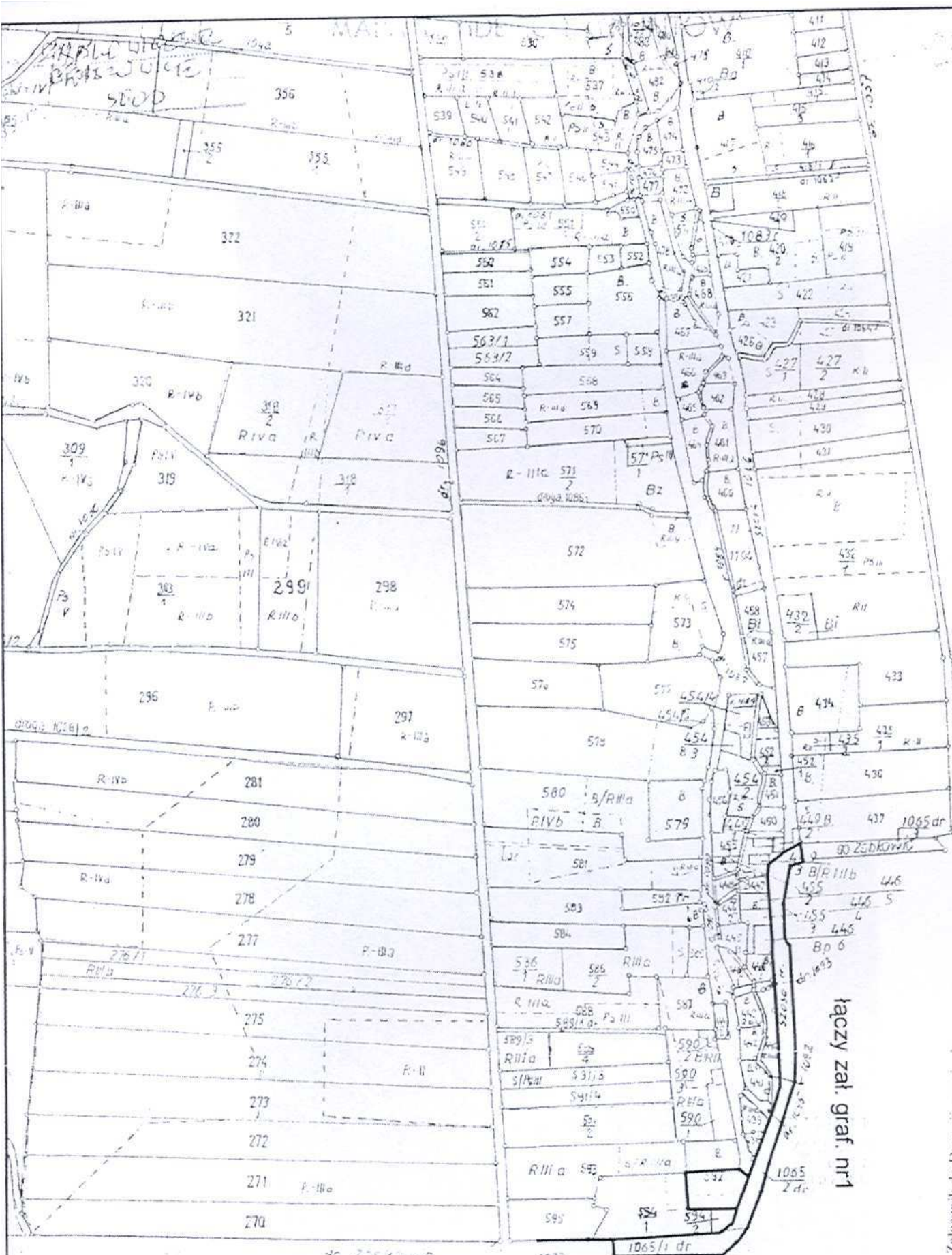
2

STAROSTA ZĄBKOWICKI 243  
Starostwo Powiatowe w Ząbkowicach Śląskich  
POWIATOWY OŚRODEK DOKUMENTACJI  
GEODEZYJNEJ I KARTOGRAFICZNEJ  
Podpisuje się zgodność niniejszego dokumentu z oryginałem  
przyjętym do prawnego zapisu geodezyjnego i kartograficznego  
(nazwa organu przedkwalifikacyjnego)  
w dniu 2009-08-19  
z up. STAROSTY  
Małgorzata Czupryńska  
Powiatowego Geodety 244

STAROSTA ZĄBKOWICKI 245  
Starostwo Powiatowe w Ząbkowicach Śląskich  
POWIATOWY OŚRODEK DOKUMENTACJI  
GEODEZYJNEJ I KARTOGRAFICZNEJ  
Pozpowszechnie znany i rozpowszechniany w celu  
dokonywania pomiarów geodezyjnych i kartograficznych  
art. 16 z ustawy z dnia 12 stycznia 2007 r. (Dz. U. z 2007 r. Nr 15, poz. 245)  
2008-08-19  
(Ząbkowice Śląskie)

Załącznik graficzny nr 2  
skala 1: 5000  
granica terenu  
objętego wnioskiem





łączy zał. graf. nr1

Załącznik do Decyzji o zmianie  
decyzji o środowiskowych  
warunkowaniach zgody na realizację  
przedsięwzięcia z dnia 16 lipca 2009 r.

DO ZŁEKOWIC

łączy zał. graf. nr2

Z up. BURMISTRZA  
Grazyna Grzeszczak  
Kierownik Wydziału  
Gospodarki Przestrzennej

STAROSTWA ZAKRZYCKI  
Starostwo w Zawoniah Zespół na Śląskich  
DEPARTAMENT EKSPERYMENTACJI  
**Załącznik graficzny nr3**  
skala 1: 5000

granica terenu  
objętego wnioskiem

2009 08 19

Z up. STAROSTY  
Mariusz Zał...