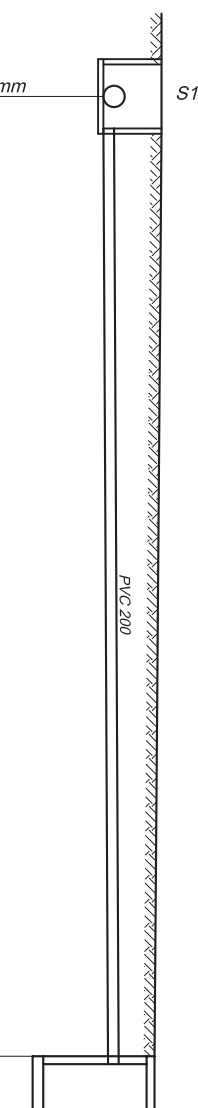




# PROFIL PRZYŁĄCZA KANALIZACJI DESZCZOWEJ I

Skala 1:100

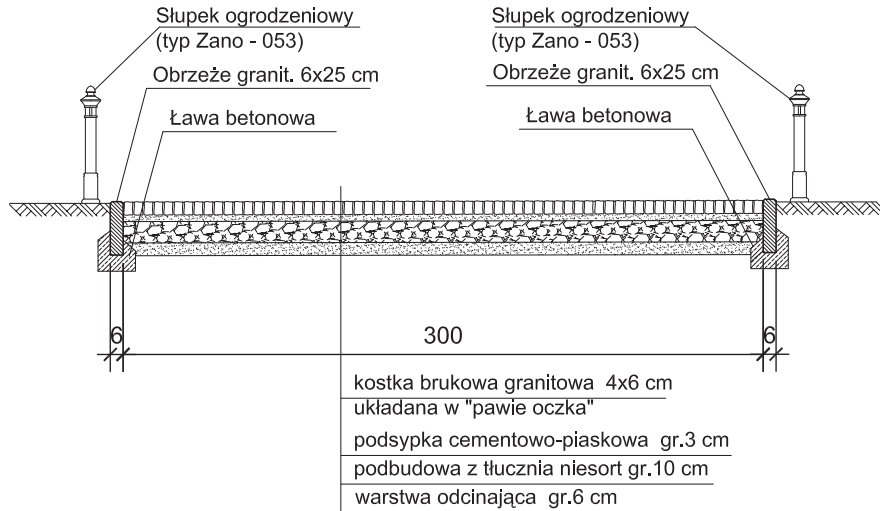


Pp. 265,00mmpm			
Rzędne terenu	271,38	271,25	
Rzędne rurociągu	270,29	270,38	
Głębokość [m]	1,09	0,87	
Projektowane spadki [%]	$i=0,5\%$		
			PVC 200 L=18,0m
Odległość [m]	0,00	18,00	

Biuro Projektów i Usług Budownictwa "AUD PROJEKT" 59-820 Lesna, ul. Kosciuszki 5/2A		
TEMAT/OBIĘKT/ADRES: REWITALIZACJA PARKU MIEJSKIEGO IM. SYMBARKÓW W ZAKRĘKACH ŚLĄSKICH DZ. NR 16, 17, 26, 27, 32-44A-8, 92/2, 93, 105-44A-12, 43-44A.13 - obr.0001		
TYTUŁ RYS.	PROFIL PRZYŁĄCZA KANALIZACJI DESZCZOWEJ I	
INWESTOR	GMINA ZĄBKOWICE ŚLĄSKIE	
PROJEKTANT	MGR INŻ. JERZY DEĆ	Podpis:
SPRACUJĄCY	MGR INŻ. JANUSZ KRUSZEK NR UPB.: 1496/982285/9164/005/03, DOŚ/WN/0169/01 NR UPB.: 2013/89/2337/92/2530/94, DOŚ/IS/0178/01	Podpis:
		NR RRS: 4S SKALA: 1:100 Data opracowania: Lipiec 2016r.

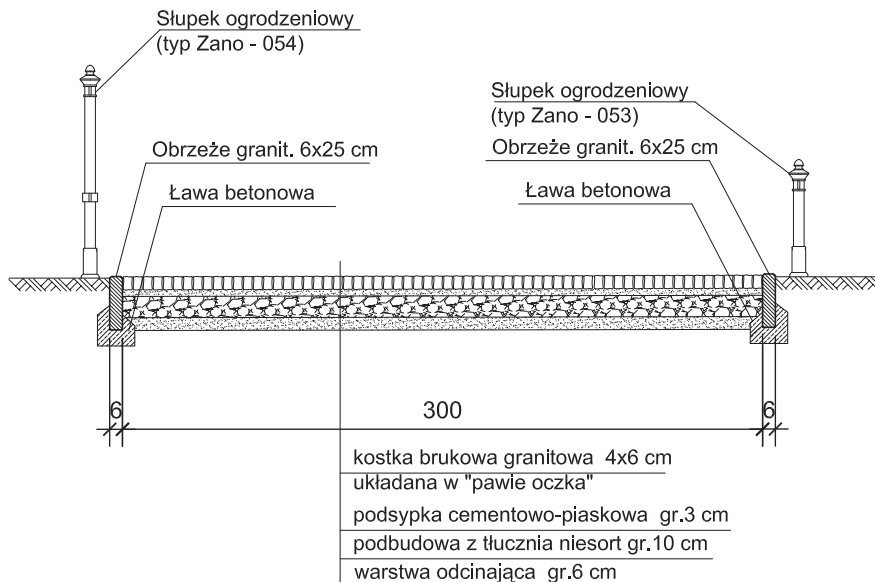
## PRZEKRÓJ KONSTRUKCYJNY E - E

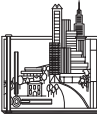
Skala 1:25



## PRZEKRÓJ KONSTRUKCYJNY E' - E'

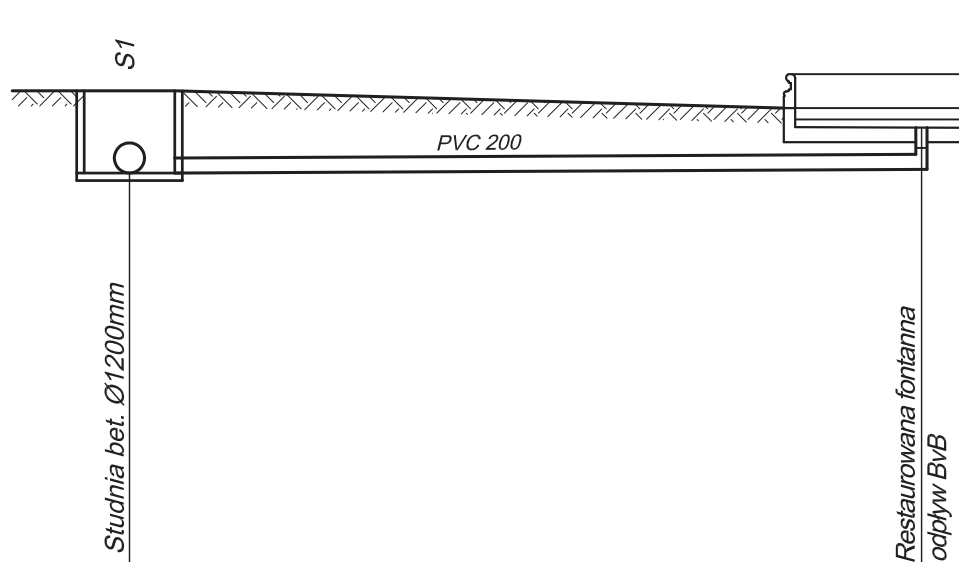
Skala 1:25



Biuro Projektów i Usług Budownictwa "AJD PROJEKT" 59-820 Leśna, ul. Kościuszki 5/2A		
TEMAT/OBIEKT/ADRES: REWIATLIZACJA PARKU MIEJSKIEGO IM. SYBIRAKÓW W ZĄBKOWICACH ŚLĄSKICH DZ. NR 16, 17, 26, 27, 32-A.M.-8; 92/2, 93, 105-A.M.-12; 43-A.M.13 - obr.0001		
TYTUŁ RYS.	PRZEKRÓJ PRZEZ ŚCIEŻKI SPACEROWE E-E, E'-E'	NR RYS: 5K
INWESTOR	GMINA ZĄBKOWICE ŚLĄSKIE	
PROJEKTANT	MGR INŻ. JANUSZ SZALEWSKI NR UPR.:232/02/DUM; DOŚ/80/0375/03	Podpis: SKALA: 1:25
SPRAWDZAJĄCY	MGR INŻ. ZBIGNIEW CHORYLEK NR UPR.:18/98/JG; DOŚ/80/0066/01	Podpis: Data opracowania: Lipiec 2010r.

# PROFIL PRZYŁĄCZA KANALIZACJI DESZCZOWEJ II


Skala 1:  $\frac{100}{100}$



Pp. 265,00mnpm

Rzędne terenu	271,38	270,90
Rzędne rurociągu	270,29	270,34
Głębokość [m]	1,09	0,56
Projektowane spadki [%]	$i=0,5\%$	$L=10,5m$
Odległość [m]	0,00	10,50

Biuro Projektów i Usług Budownictwa  
"AJD PROJEKT"  
59-820 Leśna, ul. Kościuszki 5/2A



TEMAT/OBIEKT/ADRES:

REWITALIZACJA PARKU MIEJSKIEGO IM. SYBIRAKÓW W ZĄBKOWICACH ŚLĄSKICH  
DZ. NR 16, 17, 26, 27, 32-A.M.-8; 92/2, 93, 105-A.M.-12; 43-A.M.13 - obr.0001

TYTUŁ RYS.	PROFIL PRZYŁĄCZA KANALIZACJI DESZCZOWEJ II	NR RYS:	5S
INWESTOR	GMINA ZĄBKOWICE ŚLĄSKIE	SKALA:	1: $\frac{100}{100}$
PROJEKTANT	MGR INŻ. JERZY DEC NR UPR.: 1496/86; 2285/91; 64/DOŚ/03, DOŚ/WM/0165/01.	Podpis:	
SPRAWDZAJĄCY	MGR INŻ. JANUSZ GŁUSZEK NR UPR.: 2013/89/2337/92/2530/94; DOŚ/IS/0178/01	Podpis:	Data opracowania: Lipiec 2010r.