

OPINIA NR 47/2012

Uzgodnienie : Proj. kanalizacja deszczowa Zabkowice Śl. ul. Kościuszki

Lokalizacja obiektu : m.Ząbkowice Śl.-Centrum

Zleceńodawca : "DRO-INSTAL" Pracownia Projektowania i Nadzoru
mgr inż. Kazimierz Strzelczyk
48-200 DZIERŻONIÓW
Świdnicka 24

Na zlecenie z dnia 05.03.2012

Inwestor : Urząd Miejski w Ząbkowicach Śl.

57-200 ZĄBKOWICE ŚLĄSKIE
1-go Maja 15

ZESPÓŁ UZGADNIANIA DOKUMENTACJI PROJEKTOWEJ

uzgadnia lokalizację ww obiektu z uwzględnieniem uwag :

Wszystkie skrzyżowania i zblżenia do istniejących oraz projektowanych wcześniej sieci i obiektów rozwiązać zgodnie z obowiązującymi normami i zaleceniami właścicieli sieci i obiektów. O terminie rozpoczęcia prac należy na minimum siedem dni wcześniej powiadomić właścicieli sieci i obiektów zlokalizowanych (istniejących i projektowanych) w obszarze robót. Uzgodnić sposób zabezpieczenia sieci i zapewnić nadzór jednostek branżowych. Każdorazowe odkrycie istniejącej sieci należy zgłosić przed zasypaniem do jej właściciela.

Prace ziemne w miejscach zblżeń i skrzyżowań z istniejącym uzbrojeniem należy prowadzić ręcznie z zachowaniem ostrożności.

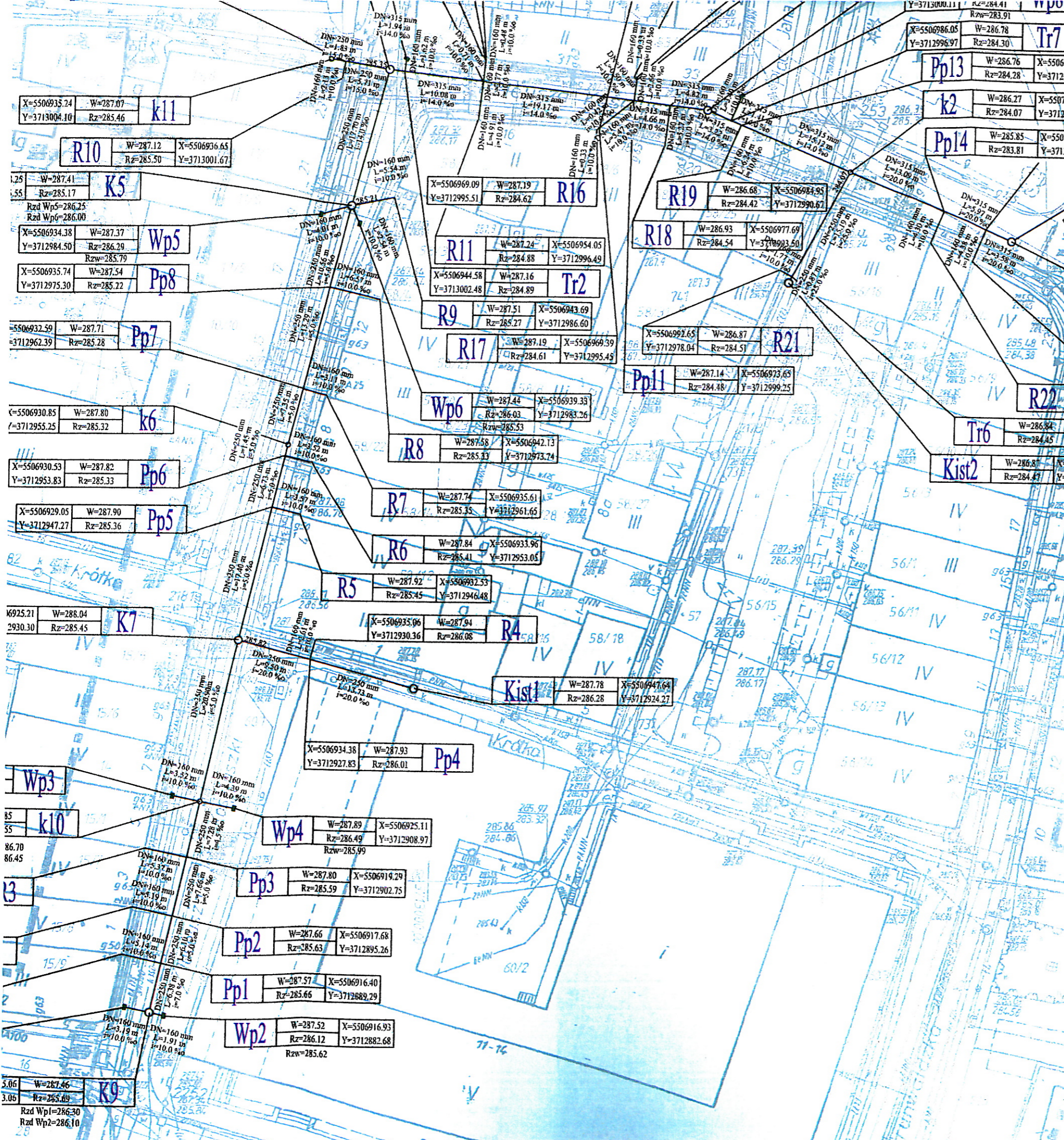
Uzgodnioną dokumentację należy zlecić do wytyczenia i pomiaru powykonawczego "przed zasypaniem" uprawnionej jednostce wykonawstwa geodezyjnego.

Integralną częścią niniejszego protokołu jest ostemplowana przez ZUDP mapa z projektem oraz załączniki: " Opinia robocza 47/2012 Dolnośląskiej Spółki Gazownictwa", " DIALOG Pismo znak PTZZNUB.60-026/001/2012", " &tp Opinia robocza 335/2012".

Uzgodnienie zachowuje ważność przez okres 3 lat od dnia wydania opinii.

Przy dalszym postępowaniu w przedmiotowej sprawie należy powołać się na numer niniejszego protokołu.

Z up. Starosty
PRACOWNIA
Zespołu Projektowania i Nadzoru
Projektowego
UZ
mgr inż. Dorota Bogus



Y=3713000.11	Rz=284.41	Wp10
X=5506986.05	W=286.78	Tr7
Y=3712996.97	Rz=284.30	
	W=286.76	X=5506987.35
	Rz=284.28	Y=3712996.43
	W=286.27	X=5507001.32
	Rz=284.07	Y=3712990.63
	W=285.85	X=5507013.41
	Rz=283.81	Y=3712985.63
	W=285.67	X=5507018.92
	Rz=283.69	Y=3712983.35
	W=285.46	X=5507035.42
	Rz=283.10	Y=3712990.26
	W=285.60	X=5507022.23
	Rz=283.61	Y=3712981.98
	W=285.62	X=5507017.25
	Rz=283.81	Y=3712979.30
	W=285.79	X=5507011.76
	Rz=283.93	Y=3712981.65
	W=286.84	X=5506994.22
	Rz=284.45	Y=3712877.21
	W=286.87	X=5506993.81
	Rz=284.47	Y=3712976.44

Starostwo Powiatowe w Zabkowicach Śląskich
 Zespół Uzgadniania Dokumentacji Projektowej
 Na podstawie art. 28 ust. 1 ustawy z dnia 17 maja 1988 r. Prawo geodezyjne i kartograficzne (Dz. U. z 2000 r. Nr 100, poz.1083 i Nr120, poz.1268) uzgodniono usytuowanie projektowanych sieci uzbrojenia terenu

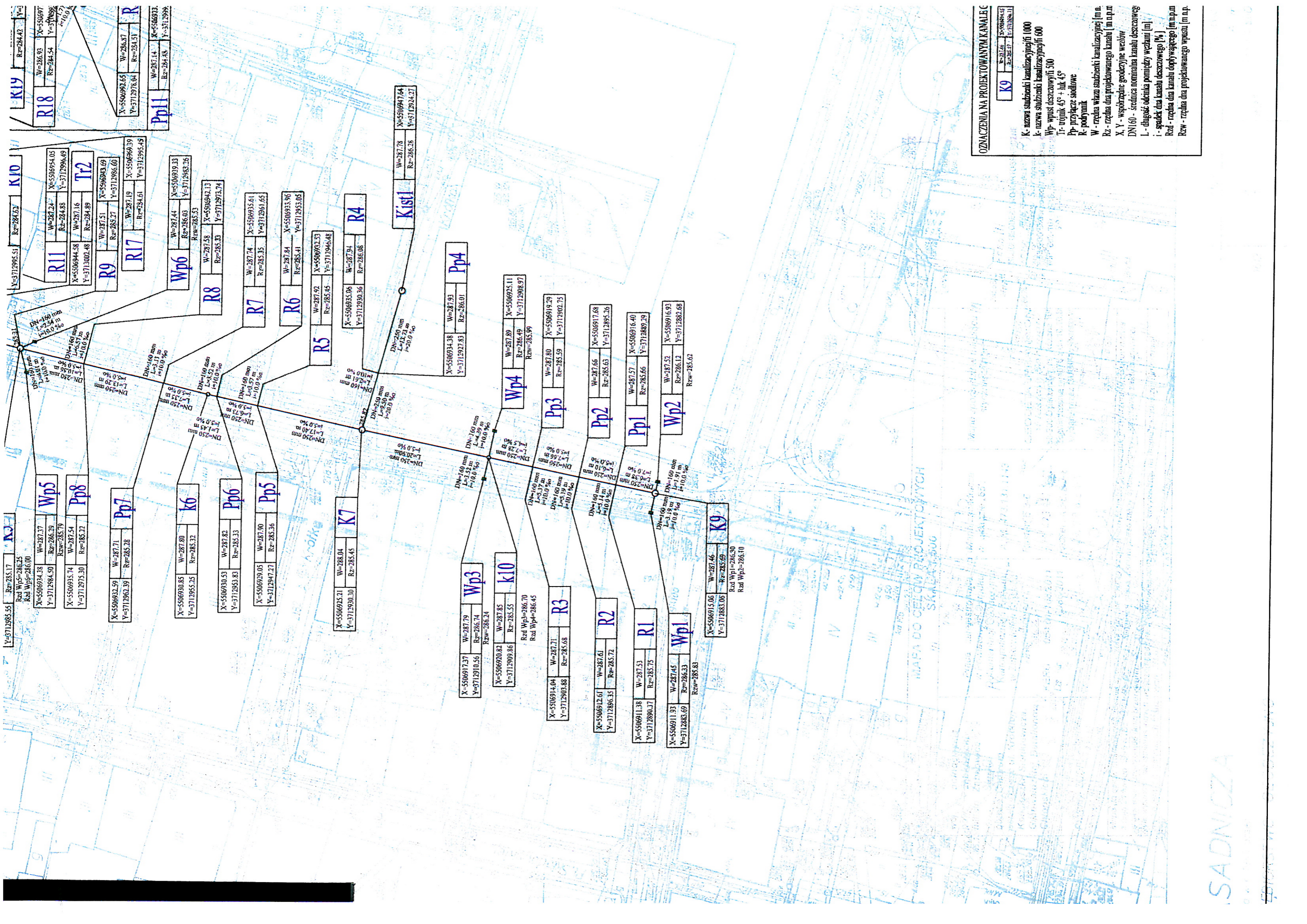
Konrad J. Krasnowski

Uzgodnione usytuowanie sieci uzbrojenia terenu podlega wytyczeniu i geodezyjnej inwentaryzacji powykonawczej przez jednostki uprawnione do wykonania prac geodezyjnych.
 W razie niezgodności realizacji sieci uzbrojenia terenu z uzgodnionym projektem inwestor zobowiązany jest przedłożyć mapę z wytyczeniami powykonawczymi właściwemu organowi administracji terenowej. Uzgodnienie usytuowania projektowanych sieci uzbrojenia terenu ważność przez okres 3 lat od dnia wydania opinii w sprawie uzgodnienia usytuowania projektowanych sieci uzbrojenia terenu.
 Uzgodnienie trwa ważność w przypadku, o którym mowa w § 13 rozporządzenia Ministra Rozwoju Regionalnego i Budownictwa z dnia 2 kwietnia 2017 r. w sprawie geodezyjnej ewidencji sieci uzbrojenia terenu oraz zespołów uzgadniania dokumentacji projektowej (Dz. U. Nr 38, poz. 455).

47/2012 2012-03-30
 (sygn. opinii)
 Zabkowice Śląskie dnia

Z up. Starosty
PRZEWIDNICZĄCA
 Zespołu Uzgadniania Dokumentacji Projektowej
mgr inż. Beata Bogus

LEGENDA :



Y=3712985.55	Rz=285.17	K3
Rzd Wp5=286.25		
Rzd Wp6=286.00		

X=5506934.38	W=287.37	Wp5
Y=3712984.50	Rz=286.29	
Rzw=285.79		
X=5506935.74	W=287.54	Pp8
Y=3712975.30	Rz=285.22	

X=5506932.59	W=287.71	Pp7
Y=3712962.39	Rz=285.28	

X=5506930.85	W=287.80	k6
Y=3712955.25	Rz=285.32	

X=5506930.53	W=287.82	Pp6
Y=3712953.83	Rz=285.33	

X=5506929.05	W=287.90	Pp5
Y=3712947.27	Rz=285.36	

X=5506925.21	W=288.04	K7
Y=3712930.10	Rz=285.45	

X=5506917.37	W=287.79	Wp3
Y=3712910.56	Rz=286.74	
Rzw=286.24		

X=5506920.82	W=287.85	k10
Y=3712909.86	Rz=285.55	
Rzd Wp3=286.70		
Rzd Wp4=286.45		

X=5506914.04	W=287.71	R3
Y=3712903.88	Rz=285.68	

X=5506912.61	W=287.61	R2
Y=3712896.35	Rz=285.72	

X=5506911.38	W=287.53	R1
Y=3712890.37	Rz=285.75	

X=5506911.93	W=287.45	Wp1
Y=3712883.69	Rz=286.33	
Rzw=285.83		

X=5506915.06	W=287.46	K9
Y=3712883.06	Rz=285.69	
Rzd Wp1=286.30		
Rzd Wp2=286.10		

Y=3712995.51	Rz=284.62	K10
--------------	-----------	------------

X=5506924.24	W=287.24	R11
Y=3712984.88	Rz=284.88	

X=5506944.56	W=287.16	Tr2
Y=3713002.48	Rz=284.89	

X=5506943.69	W=287.51	R9
Y=3712986.60	Rz=285.27	

X=5506969.39	W=287.19	R17
Y=3712995.45	Rz=284.61	

X=5506939.33	W=287.44	Wp6
Y=3712985.26	Rz=286.03	
Rzw=285.53		

X=5506942.13	W=287.58	R8
Y=3712973.74	Rz=285.33	

X=5506935.61	W=287.74	R7
Y=3712961.65	Rz=285.35	

X=5506933.96	W=287.84	R6
Y=3712953.05	Rz=285.41	

X=5506932.53	W=287.92	R5
Y=3712946.48	Rz=285.45	

X=5506935.06	W=287.94	R4
Y=3712930.36	Rz=286.08	

X=5506947.64	W=287.78	Kist1
Y=3712924.27	Rz=286.28	

X=5506934.38	W=287.93	Pp4
Y=3712927.83	Rz=286.01	

X=5506925.11	W=287.89	Wp4
Y=3712908.97	Rz=286.49	
Rzw=285.99		

X=5506919.29	W=287.80	Pp3
Y=3712902.75	Rz=285.59	

X=5506917.68	W=287.66	Pp2
Y=3712895.26	Rz=285.63	

X=5506916.40	W=287.57	Pp1
Y=3712889.29	Rz=285.66	

X=5506916.93	W=287.52	Wp2
Y=3712882.68	Rz=286.12	
Rzw=285.62		

OZNACZENIA NA PROJEKTOWANYM KANAŁIE C

K9	W=287.46	X=5506915.06
	Rz=285.69	Y=3712883.06

K - nazwa studzienki kanalizacyjnej 1000
k - nazwa studzienki kanalizacyjnej 600
Wp - wpust deszczowy 500
Tr - trybik 45° + luk 45°
Pp - przyłącze studniowe
R - podziemnik
W - rzędna wznosi studzienki kanalizacyjnej [m n.p.m.]
Rz - rzędna dna projektowanego kanału [m n.p.m.]
X, Y - współrzędne geodezyjne wzdłuż
DNI(60) - średnica nominalna kanału deszczowego
L - długość odcinka pomiędzy wznosami [m]
i - spadek dna kanału deszczowego [%]
Rzd - rzędna dna kanału dopływającego [m n.p.m.]
Rzw - rzędna dna projektowanego wpustu [m n.p.m.]

SADNICZA



Ząbkowice Śl., 08.09.2012

OPINIA ROBOCZA

2012-03-29

Numer uzgodnienia: ZUDP/335, 2012

Dotyczy: Kanałizacji deszczowej przy ul. Kościuszki w Ząbkowicach Śl.

Dokumentacja projektowa uzgodniona z poniższymi uwagami:

1. Wykonawca może przystąpić do robót prowadzonych w strefie sieci telekomunikacyjnej po uprzednim pisemnym powiadomieniu z 7-dniowym wyprzedzeniem. Powiadomienie winno zawierać nazwę i adres wykonawcy prac oraz telefon kontaktowy. Pismo należy kierować na adres:

Telekomunikacja Polska
Operacyjne Utrzymanie Sieci i Usług we Wrocławiu
Wydział Utrzymania Sieci
ul. Długa 60
58 – 309 Wałbrzych
tel. 74 842 28 90
fax. 74 843 40 02
2. Roboty budowlano – montażowe w obrębie sieci telekomunikacyjnej wykonywać zgodnie z normami i przepisami obowiązującymi w budownictwie łączności ręcznie i pod nadzorem upoważnionego przedstawiciela Telekomunikacji Polskiej S.A. Techniczna Obsługa Klienta Operacyjne Utrzymanie Sieci i Usług we Wrocławiu;
3. Lokalizację podziemnych urządzeń telekomunikacyjnych w terenie należy potwierdzić za pomocą przekopów kontrolnych, a w przypadku odkrycia w trakcie robót ziemnych urządzeń nienaniesionych na planie należy je zabezpieczyć i powiadomić użytkownika oraz inspektora nadzoru.
4. Planowane prace nie mogą spowodować przemieszczenie, osiadania i przerwania urządzeń telekomunikacyjnych w trakcie prowadzenia prac oraz po ich zakończeniu. Jako środki ochronne należy zastosować dwudzielne rury osłonowe. Dodatkowe szczegóły zabezpieczenia ustalić na roboczo z naszym przedstawicielem tel. 74842 28 90. Koszty zabezpieczenia ponosi naruszający stan istniejący;
5. W przypadku zmiany rzędnych terenu należy wyregulować poziom pokryw studni do projektowanej niwelety. Zachować normatywne przykrycie kanalizacji teletechnicznej;
6. Miejsca zbliżeń i skrzyżowań oraz elementy zanikowe sieci telekomunikacyjnej przed ich zasypaniem podlegają obowiązkowi zgłoszenia użytkownikowi, tj. Wydział Utrzymania Sieci w Wałbrzychu ul. Długa 60 tel.: 74 842 28 90;

7. W przypadku uszkodzenia sieci telefonicznej, wobec przedsiębiorstwa prowadzącego roboty ziemne, egzekwowane będzie wyrównanie szkody na podstawie kalkulacji powykonawczej oraz strat tytułem braku transmisji, sporządzonej przez Telekomunikację Polską S.A.;
8. Po zakończeniu prac inwestor jest zobowiązany do pisemnego zgłoszenia z 14-dniowym wyprzedzeniem – na adres podany w punkcie 1 niniejszego pisma – wykonanego zadania do odbioru technicznego w zakresie miejsc kolizyjnych z sieciami teletechnicznymi oraz otrzymania pisemnej akceptacji w formie protokołu odbioru lub notatki służbowej.
9. Odpisy niniejszego pisma Adresat dołączy do wszystkich egzemplarzy dokumentacji dla robót określonych w nagłówku.
10. Niniejszy dokument wydaje się w celu dokonania uzgodnienia w ZUDP.
11. Niniejsze uzgodnienie ważne jest jeden rok od daty jego wydania.

Uwagi dodatkowe:

.....
.....
.....

Uzgodnił (a): Marzena Mróz

.....
(podpis)

2012-03-29



**DOLNOŚLĄSKA SPÓŁKA GAZOWNICTWA
ODDZIAŁ ZAKŁAD GAZOWNICZY WAŁBRZYCH
REJON DYSTRYBUCJI GAZU DZIERŻONIÓW
UL. KILIŃSKIEGO 18**

OPINIA ROBOCZA 48 /2012

2012 -03- 29

Dotyczy :

Dokumentacja projektowa uzgodniona została z poniższymi uwagami:

1. Dla istniejącej sieci gazowej należy zachować właściwe strefy kontrolowane zgodnie rozporządzeniem Ministra Gospodarki z dnia 30-07-2001 roku w sprawie warunków technicznych jakim powinny odpowiadać sieci gazowe(D.U 97 Nr poz. 1055 z dnia 11-09-2001r.)
2. W pasie szerokości po 1,0 m od osi gazociągu nie wolno prowadzić robót ziemnych sprzętem mechanicznym
3. Sieć gazowa posadowiona jest na głębokości od 0,6 m – 1,2 m
4. W wyniku prowadzonych robót nie może nastąpić znaczne wypłylenie ani zagłębienie istniejących gazociągów . Istniejące studzienki na sieci gazowej należy podnieść do projektowanego poziomu drogi bądź chodnika. W przypadku zmiany niwelety terenu zaprojektować i wykonać przełożenie gazociągów na właściwą głębokość własnym kosztem i staraniem po uprzednim uzyskaniu warunków technicznych
5. O terminie rozpoczęcia inwestycji należy bezwzględnie powiadomić pisemnie **Rejon Dystrybucji Gazu Dzierżoniów** z odpowiednim wyprzedzeniem czasowym . Całość prac związanych z inwestycją prowadzić w porozumieniu i pod nadzorem w/w Rejonu
6. Komorę przyciskową należy lokalizować po stronie sieci gazowej
7. Nie wyklucza się istnienia innych sieci gazowych niewskazanych na przedłożonych planach sytuacyjno – wysokościowych , które nie były zgłoszone do inwentaryzacji w Oddziale Zakład Gazowniczy Wałbrzych, bądź nie zostały naniesione na plany przez firmę geodezyjną .
8. Każdorazowe odkrycie sieci gazowej należy przed zasypaniem zgłosić do Rejonu Dystrybucji Gazu Dzierżoniów
9. Podczas wykonywania robót ziemnych w przypadku uszkodzenia bądź zniszczenia taśmy ostrzegawczej z drutem sygnalizacyjnym znajdującej się nad gazociągami z polietylenu należy przywrócić ją do stanu pierwotnego
10. W przypadku uszkodzenia sieci gazowej lub urządzeń gazowych inwestor ponosi koszty:
 - usunięcia uszkodzeń
 - strat gazu spowodowanych uszkodzeniami
 - przekroczenia mocy umownej na punktach wejścia do systemu dystrybucyjnego
 - odszkodowania dla odbiorców z tytułu przerw w dostawie gazu
 - naprawy urządzeń pomiarowych na punktach wejścia do systemu dystrybucyjnego
11. Jeżeli przez teren objęty opracowaniem przebiega sieć gazowa ciśnienia średniego podwyższonego należy uzgodnić ją w Oddziale Zakładu Gazowniczego Wałbrzych – Dział Techniczny, natomiast sieć gazową wysokiego ciśnienia należy uzgodnić z Operatorem Gazociągów Przesyłowych GAZ-SYSTEM S.A – Oddział we Wrocławiu
12. Kopię pisma należy dołączyć do wszystkich egzemplarzy dokumentacji .

Uzgodnienie Nr.....*14*...../.....*2012*.....

Zabrzeżce dnia.....*17.03.2012*.....
(miejscowość)

1. Przedłożona do uzgodnienia mapa (jest aktualna/niekaktualna*).
2. Na terenie podlega podjęciu uzgodnienia lokalizowane są sieci gazowe (miejscowość/rodzaj/podtyp/średniego ciśnienia*) /lub obiekt gazowy, inne,

.....
(wpisać jakiej)

Lokalizację (nie uzgodniono/uzgodniono*) pod warunkiem:

1. Wykonania zbliżeń i skrzyżowań z ww. sieciami i obiektami zgodnie z obowiązującymi przepisami.
2. Przed przystąpieniem do wykonywania prac pisemnego powiadomienia RDG/Działu Obsługi

Sieci SPC w *Dziękowicach* ul. *Kilińskiego 18*

3. Przeprowadzenia prac w sposób wykluczający uszkodzenie sieci lub urządzeń gazowych,
4. W przypadku uszkodzenia sieci lub urządzeń gazowych poniesienia kosztów:

- usunięcia uszkodzenia,
- strat gazu spowodowanych uszkodzeniem,
- przeliczenia mocy umownej na punktach wejścia do systemu dystrybucyjnego,
- przeliczeń dla odbiorców z tytułu przerw w dostawie gazu,
- kosztów naprawy urządzeń na punktach wejścia do systemu dystrybucyjnego,

Oddział Zakład Gazowniczy Wąbrzych
Rejon Dystrybucji Gazu Dzierżoniów (2)
ul. Bohaterów 18, 59-200 Dzierżoniów
tel. 074 832 74 21 fax 074 831 27 10

NR 1464/2012/277
KRS 0000102433 NIP 621 0284807
REGON 141817

STEROX S.A.
Rejon Dystrybucji Gazu Dzierżoniów

[Podpis]
(podpis i pieczęć kierownika uzgodniającego)

2012-03-29

[Podpis]

Pismo znak: PTZZNUB.60-026/001112

Wałbrzych, dnia 27.03.2012

Adresat:
**Pracownia Projektowania i Nadzoru
DRO – INSTAL
ul. Świdnicka 24
58-200 Dzierżoniów**

Dotyczy: Uzgodnienie nr 011/2012 projektu pn. „Budowa kanalizacji deszczowej w ulicy Kościuszki i Grunwaldzkiej w Ząbkowicach Śląskich”.

W odpowiedzi na Państwa pismo z dnia 19.03.2012 w sprawie uzgodnienia projektu pn. „Budowa kanalizacji deszczowej w ulicy Kościuszki i Grunwaldzkiej w Ząbkowicach Śląskich” informujemy, iż w zakresie planowanych prac stwierdzono kolizje z istniejącą infrastrukturą teletechniczną Telefonii Dialog S.A. Na załączonym planie sytuacyjnym urządzenia telekomunikacyjne zaznaczono kolorem pomarańczowym, a miejsca kolizyjne (skrzyżowania i zbliżenia) kolorem czerwonym.

Uwagi i zastrzeżenia:

1. Kanalizacja teletechniczna wielootworowa wykonana z rur typu PCV Ø 110/5,3 i wybudowana jest na głębokości 0,7 metra i może być nie oznaczona taśmą ostrzegawczą.
2. Roboty w miejscach kolizyjnych należy wykonywać ręcznie, ostrożnie, obowiązuje strefa ochronna urządzeń telekomunikacyjnych po 1 metrze z każdej strony.
3. Zbliżenia i skrzyżowania podziemnych urządzeń z urządzeniami telekomunikacyjnymi należy wykonać zgodnie z obowiązującymi normami, a w szczególności z normą ZN-02/TD S.A. -02.
4. W miejscach zbliżeń konieczne jest zachowanie odstępu (zgodnie z normą) w poziomie od zewnętrznych krawędzi studni kablowych i ciągów kanalizacyjnych.
5. W przypadku uszkodzenia urządzeń telekomunikacyjnych będących własnością Telefonii DIALOG S.A. kosztami naprawy i poniesionych strat obciążony zostanie wykonawca robót wraz z inwestorem.
6. Co najmniej 7 dni przed planowanym terminem rozpoczęcia przedmiotowych robót należy złożyć pisemne powiadomienie w siedzibie Zespołu Utrzymania Sieci HOST Wałbrzych: 58-309 Wałbrzych, ul. Wieniawskiego 74 lub przesłać fax na numer 746644601 (telefony kontaktowe do przedstawiciela Telefonii DIALOG S.A.: p. Cezary Krystkowiak tel. 746644733 lub 603977031).
7. Ze względu na występujące liczne kolizje należy zapewnić nadzór ze strony Telefonii DIALOG S.A. na czas prowadzenia prac.
8. Roboty zanikowe w miejscach kolizyjnych podlegają przed zasypaniem sprawdzeniu i odbiorowi przez przedstawiciela Telefonii DIALOG S.A.
9. Odpisy niniejszego pisma Adresat dołączy do wszystkich egzemplarzy projektu dla robót określonych w nagłówku.
10. Uzgodnienie jest ważne dwa lata począwszy od daty wystawienia.

Z tytułu wydania niniejszego uzgodnienia prześlemy fakturę VAT na kwotę 66,00 zł (słownie: sześćdziesiąt sześć złotych) netto. Do w/w kwoty doliczono podatek VAT w wysokości 23% wynikający z przepisów obowiązujących w dniu wystawienia faktury.

Sporządził: Cezary Krystkowiak
Załącznik: plan sytuacyjny – 2 szt.

Z poważaniem

Kierownik
Zespołu Utrzymania Sieci

Marek Bańbura



Uzgodnienie nr 011/2012 na terenie projektowanych robót znajduje się infrastruktura teletechniczna będąca własnością Telefonii DIALOG S.A. Urządzenia telekomunikacyjne DIALOG S.A. wyrysowane wg posiadanej dokumentacji technicznej (stan na dzień wystawienia uzgodnienia). Szczegółowa treść uzgodnienia zawarta została w piśmie znak: 60-0261.001/12 z dnia 27.03.2012. Ważność uzgodnienia 2 lata.

Cezary Kopytkowski
 imię i nazwisko osoby uzgadniającej
27.03.2012
 data

LEGENDA :

- proj. kanalizacja deszczowa
- proj. studnia betonowa Ø600, Ø1000
- proj. wpust deszczowy
- proj. rura dzielona słonowa DN160 l=2,0m

AWITACYJNYM



DRO-INSTAL

www.droinstal.pl

e-mail: droinstal@droinstal.pl

PRACOWNIA PROJEKTOWANIA I NADZORU

DRO-INSTAL

mgr inż. Kazimierz STRZELCZYK

Adres biura: 58-200 Dzierżonów ul. Swidnicka 24 tel/fax./074/ 645-85-00

BZ Dzierżonów NR 80 1090 2301 0000 0005 9000 5686 NIP 882-121-75-55

OBIEKT:	"KANALIZACJA DESZCZOWA WRAZ Z PRZYKANALIKAMI DO PODRYNNIKOW-ULICA T.KOSCIUSZKI W ZABKOWICACH ŚLĄSKICH"	DATA	SKALA:
RYŚUNEK	PROJEKT ZAGOSPODAROWANIE TERENU	02.2012r.	1:500
INWESTOR	GMINA ZABKOWICE ŚLĄSKIE	RYS. NR	
BRANŻA	SANITARNA		
ASYSTENT PROJ.	Krzysztof STRZELCZYK		
ASYSTENT PROJ.	inż. Rafał SZPALEK		
ASYSTENT PROJ.	mgr inż. Robert HEJN		
PROJEKTANT	mgr inż. Kazimierz STRZELCZYK	Upr.bud. UAN-VI-63/11/91	
KIER. PRACOWNI	mgr inż. Kazimierz STRZELCZYK	Upr.bud. UAN-VI-63/11/91	

m.]

[mm]

Zapewniam odbiorę wód oleszczowską
 w ilości 73,81 l/s oraz
 wygodniarem projekt
 23.08.2012

URZĄD MIEJSKI
 w Zabkovicach Śląskich
 ul. 1 Maja 15
 57-200 Zabkowice Śląskie

Z up. **BURMISTRZA**
Wojciecha Janikowskiego
 Kierownik
 Wydziału Infrastruktury
 i Gospodarki Przestrzennej

LEGENDA :

- proj. kanalizacja deszczowa
- proj. studnia betonowa Ø600, Ø1000
- proj. wpust deszczowy

DN250

kierunek splywu, srednica kanalu

"DRO - INSTAL"
 PRACOWNIA PROJEKTOWANIA I NADZORU
 KIEROWNIK PRACOWNI
 mgr inż. Kazimierz Strzelczyk
 Biuro ul. Swidnicka 24, tel./fax (074) 645-85-00
 58-200 DZIERZONIÓW
 NIP 882-121-75-55 * REGON 890320787



DRO-INSTAL

www.droinstal.pl
 e-mail: droinstal@droinstal.pl

PRACOWNIA PROJEKTOWANIA I NADZORU

DRO-INSTAL

mgr inż. Kazimierz STRZELCZYK

Adres biura: 58-200 Dzierżonów ul. Swidnicka 24 tel/fax./074/ 645-85-00
 BZ Dzierżonów NR 80 1090 2301 0000 0005 9000 5686 NIP 882-121-75-55

OBIEKT:	"KANALIZACJA DESZCZOWA WRAZ Z PRZYKANALIKAMI DO PODRYNNIKOW- ULICA T. KOSCIUSZKI W ZABKOWICACH SLASKICH"		DATA	SKALA:
			02.2012r.	1:500
RYSUNEK	PROJEKT ZAGOSPODAROWANIE TERENU		RYS. NR	1
INWESTOR	GMINA ZABKOWICE SLASKIE			
BRAN ZA	SANITARNA			
ASYSTENT PROJ.	Krzysztof STRZELCZYK			
ASYSTENT PROJ.	inż. Rafał SZPALEK			
ASYSTENT PROJ.	mgr inż. Robert HEJN			
PROJEKTANT	mgr inż. Kazimierz STRZELCZYK			
KIER. PRACOWNI	mgr inż. Kazimierz STRZELCZYK		Upr.bud. UAN-VI-6/3/11/91	Upr.bud. UAN-VI-6/3/11/91

Delegatura w Wałbrzychu
58-300 Wałbrzych, ul. Zamkowa 3
☎ (074) 842 64 18, 842 66 60

dwkz-wb@dwkz.pl
BIP <http://wosoz.ibip.wroc.pl/public/>

Wałbrzych, dnia 11.04.2012 r.

ZN.5184.77.2012.ANC
l.dz. 1925/12

DECYZJA Nr 265/2012

Pozwolenie na podejmowanie innych działań przy zabytku

Na podstawie art. 89 pkt 2, art. art. 92 ust. 6, **art. 36, ust. 1 pkt 11** ustawy z dnia 23 lipca 2003 r. o ochronie zabytków i opiece nad zabytkami (Dz. U. Nr 162 poz. 1568 z późn. zm.), § 19 rozporządzenia Ministra Kultury i Dziedzictwa Narodowego z dnia 27 lipca 2011r. w sprawie prowadzenia prac konserwatorskich, restauratorskich, robót budowlanych, badań konserwatorskich i architektonicznych, a także innych działań przy zabytku wpisanym do rejestru zabytków oraz badań archeologicznych (Dz. U. Nr 165, poz. 987) oraz art. 104 ustawy z dnia 14 czerwca 1960r. – kodeks postępowania administracyjnego (tekst jednolity z 2000 r. Dz. U. Nr 98, poz.1071 z późn. zm.)

po rozpatrzeniu wniosku złożonego w dniu 03.04.2012 r., zgłoszonego przez Pana Kazimierza Strzelczyk, ul. Świdnicka 24, 58-200 Dzierżoniów reprezentującego Gminę Ząbkowice Śląskie, ul. 1 Maja 15, 57-200 Ząbkowice Śląskie o udzielenie pozwolenia na **budowę kanalizacji deszczowej w obrębie ul. Kościuszki i ul. Krótkiej, dz. nr 10, 51, 60/1, 57, 59, 54, 72**, zlokalizowanych na terenie zabytku – miejski ośrodek historyczny w Ząbkowicach Śląskich wpisanego do rejestru zabytków decyzją z dnia 24.08.1959 R. pod numerem A/2579/504 oraz po ocenie danych przedstawionych we wniosku i załącznikach: *Projekt zagospodarowania terenu Kanalizacja deszczowa*, sporządzony przez mgr inż. Kazimierza Strzelczyk w lutym 2012 r.

udzielam pozwolenia

Gminie Ząbkowice Śląskie na **realizację inwestycji, zlokalizowanych na terenie w/w układu urbanistycznego:**

– **kanalizacja deszczowa wraz z przykanalikami do podrynników – ul. Krótka w Ząbkowicach Śląskich** w zakresie: rozbiórka nawierzchni z betonu asfaltowego, wykonanie kanalizacji deszczowej, wykonanie nowej podbudowy, wykonanie nawierzchni z betonu asfaltowego,

– **kanalizacja deszczowa wraz z przykanalikami do podrynników – ul. Kościuszki w Ząbkowicach Śląskich** w zakresie: rozbiórka nawierzchni z kostki betonowej, wykonanie kanalizacji deszczowej, wykonanie nowej podbudowy, wykonanie nawierzchni z kostki betonowej,

zgodnie z programem prac zawartym we wniosku oraz w/w *Projektem zagospodarowania terenu* i, stanowiącym załącznik nr 1 do niniejszej decyzji.

Termin ważności pozwolenia: 11 października 2015 r.

Do wniosku przedłożono dokumenty uprawniające do występowania z tym wnioskiem, tj. oświadczenie o posiadanym prawie do dysponowania nieruchomością na cele budowlane przez Pana Kazimierza Strzelczyk z dnia 02.03.2012 r.

Pozwolenie udziela się pod warunkiem:

1. Zawiadomienia wojewódzkiego konserwatora zabytków o terminie rozpoczęcia i zakończenia wskazanych w niniejszym pozwoleniu prac.
2. Niezwłocznego zawiadomienia wojewódzkiego konserwatora zabytków o zagrożeniach lub nowych okolicznościach ujawnionych w trakcie prowadzenia wskazanych w pozwoleniu prac albo badań.

UZASADNIENIE

Odstąpiono w oparciu o art. 107, § 4 ustawy – Kodeks postępowania administracyjnego.

Pouczenie:

1. Kto bez pozwolenia albo wbrew warunkom pozwolenia prowadzi prace konserwatorskie, restauratorskie, roboty budowlane, badania konserwatorskie lub architektoniczne przy zabytku wpisanym do rejestru lub roboty budowlane w jego otoczeniu albo badania archeologiczne podlega karze grzywny (art.117 w/w ustawy o ochronie zabytków i opiece nad zabytkami?).
2. Postępowanie w sprawie wydanego pozwolenia może zostać wznowione, a następnie pozwolenie może zostać cofnięte lub zmienione na podstawie art. 47 ustawy z dnia 23 lipca 2003 r. o ochronie zabytków i opiece nad zabytkami.

Od niniejszej decyzji służy prawo odwołania do Ministra Kultury i Dziedzictwa Narodowego w Warszawie za moim pośrednictwem w terminie 14 dni od dnia jej doręczenia.

Oplata skarbową: zwolniono na podstawie art. 7 pkt 3 ustawy z dnia 16.11.2006 r. o opłacie skarbowej (tekst jednolity: Dz. U. Nr 225, poz. 1635 ze zm.).

Z up. Dolnośląskiej
Wojewódzkiego Konserwatora Zabytków
we Wrocławiu
mgr Barbara Nowak
KIEROWNIK DELEGACJI
w Warszawie

Otrzymują:

- 1 Pan Kazimierz Strzelczyk
Pracownia Projektowania i Nadzoru DROINSTAL
ul. Świdnicka 24, 58-200 Dzierżoniów
2. a/a teczka obiektu

Do wiadomości:

1. Gmina Ząbkowice Śląskie
ul. 1 Maja 15, 57-200 Ząbkowice Śląskie
2. Starostwo Powiatowe w Ząbkowicach Śląskich
Wydział Budownictwa
ul. B. Prusa 5, 57-200 Ząbkowice Śląskie

WOJEWÓDZKI URZĄD
 OCHRONY ZABYTKÓW
 we Wrocławiu
 DELEGATURA w WALBRZYCHU
 58-300 Walbrzych, ul. Zamkowa 3
 tel. 74 842-64-18, fax 74 842-68 67

Załącznik nr.....
 do decyzji nr 265 z dnia 10.04.2012

LEGENDA :

- proj. kanalizacja deszczowa
- proj. studnia betonowa Ø600, Ø1000
- proj. wpust deszczowy
- ← DN250 kierunek splywu / średnica przewodu
- proj. kanalizacja deszczowa wg. odbęrnego opracowania

DRO-INSTAL
 PRACOWNIA PROJEKTOWANIA I NADZORU
 KIEROWNIK PRACOWNI
 mgr inż. Kazimierz Strzelczyk
 Biuro ul. Świdnicka 24, tel./fax (074) 645-85-c
 58-200 DZIERŻONIÓW
 NIP 882-121-75-55 REGON 14092676




DRO-INSTAL
 www.droinstal.pl

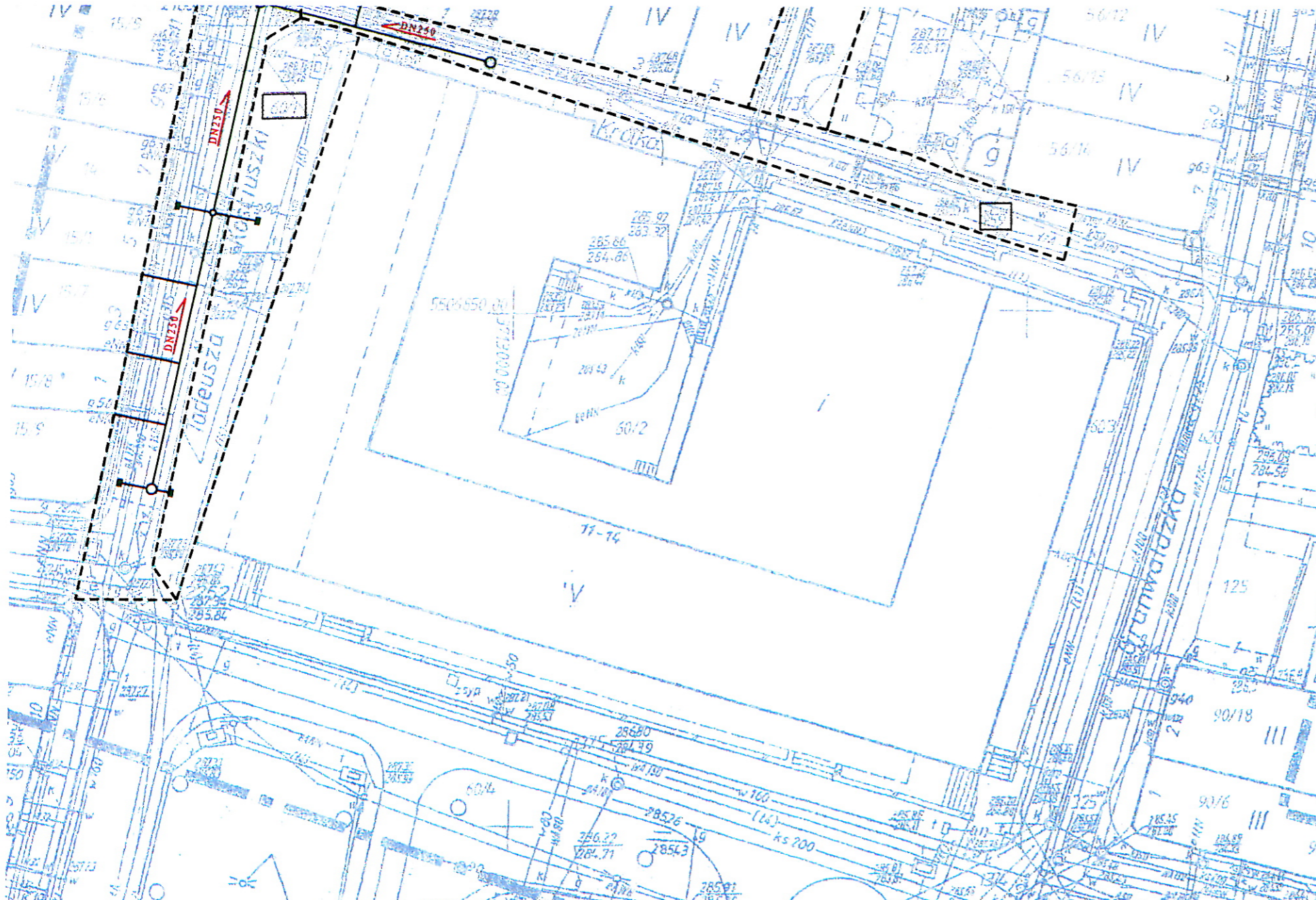
PRACOWNIA PROJEKTOWANIA I NADZORU

DRO-INSTAL

mgr inż. Kazimierz STRZELCZYK

Adres biura: 58-200 Dzierżoniów ul. Świdnicka 24 tel./fax./074/ 645-85-00
 e-mail: droinstal@droinstal.pl BZ Dzierżoniów NR 80 1090 2301 0000 0005 9000 5686 NIP 882-121-75-55

OBIEKT:	"KANALIZACJA DESZCZOWA WRAZ Z PRZYKANALIKAMI DO PODRYNNIKÓW- ULICA T. KOŚCIUSZKI W ZĄBKOWICACH ŚLĄSKICH"	DATA	02.2012r.	SKALA:	1:500	
RYSUNEK	PROJEKT ZAGOSPODAROWANIE TERENU	RYS. NR				
INWESTOR	GMINA ZĄBKOWICE ŚLĄSKIE					
BRANŻA	SANITARNA					
ASYSTENT PROJ.	Krzysztof STRZELCZYK					
ASYSTENT PROJ.	inż. Rafał SZPALEK					
ASYSTENT PROJ.	mgr inż. Robert HEJN					
PROJEKTANT	mgr inż. Kazimierz STRZELCZYK					Upr.bud. UAN-VI-63/1191
KIER. PRACOWNI	mgr inż. Kazimierz STRZELCZYK					Upr.bud. UAN-VI-63/1191

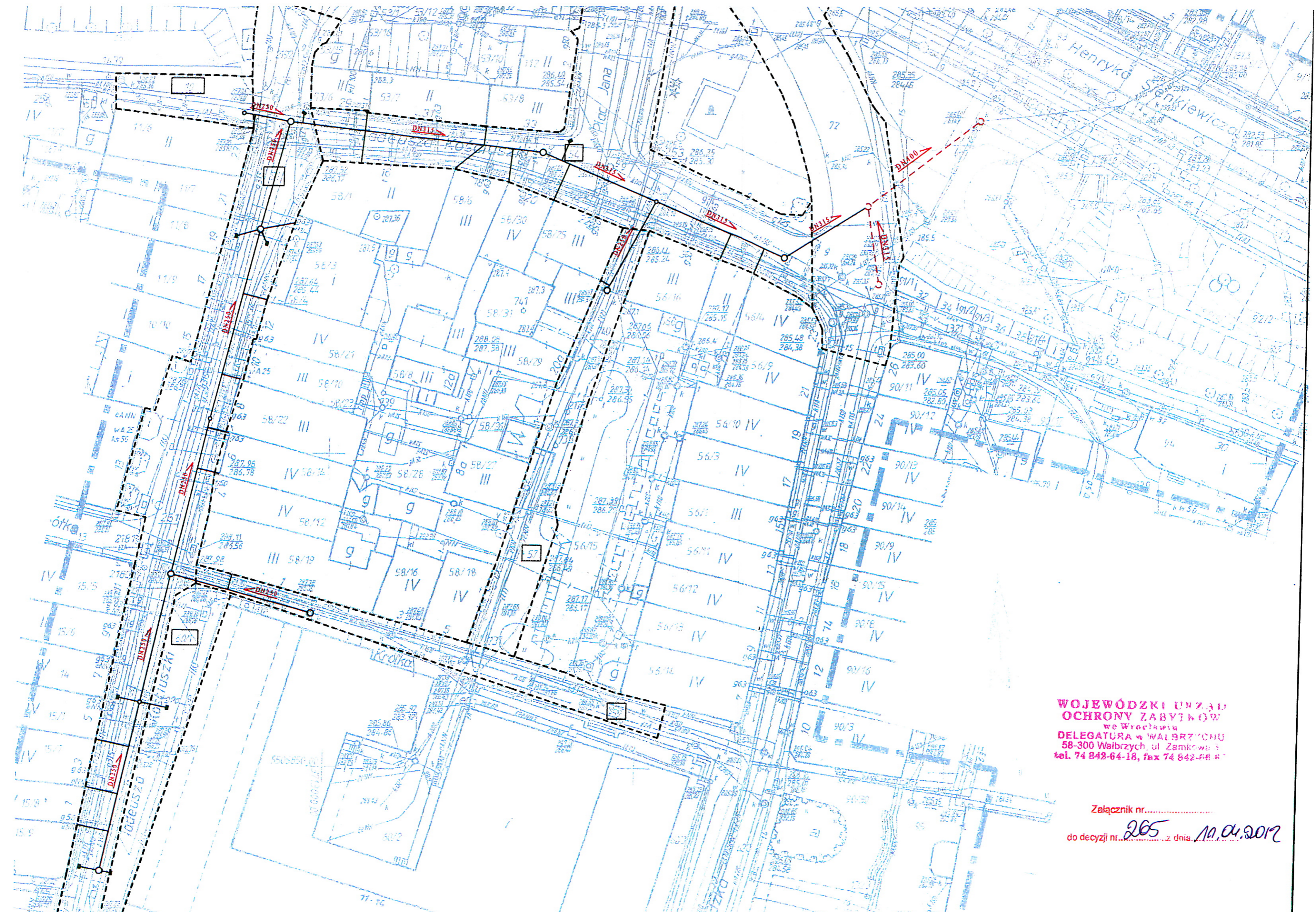


V PROJEKTOWYCH
A 1:500

Mapa zasadnicza w układzie „65”	Mapę sporządził w miesiącu styczniu 2012r
A. M. 473 131 1143	
Raster: E 3-6	GEODETA UPRAWNIENI Wiesław Sarapata
A.K. 473 131 1621	58-200 Dzierżoniów, os. Różane 10r
Raster: A 3-8, B 3-8	Zezwolenie nr 4876 z dn. 10.10.8
U 43, D 3-6, E 4-6	wydatkowane przez GUGiK w Warszawie

z rozporządzeniem Ministra Gospodarki Przestrzennej i Budownictwa stanowiącej część mapy sytuacyjno-wysokościowej zaktualizowanej podziemnego, których brak na mapie zasadniczej i informacji

USŁUGI GEODEZYJNO-KARTOGRAFICZNE
"GEOPLAN"
 Wiesław Sarapata
 58-200 Dzierżoniów, ul. Cicha 4
 NIP. 882-101-46-16, Tel. 509 539 294



**WOJEWÓDZKI URZĄD
OCHRONY ZABYTKÓW**
we Wrocławiu
DELEGATURA W WALSZTYCHU
58-300 Walsztych, ul. Zamkowa 3
tel. 74 842-64-18, fax 74 842-68 47

Załącznik nr.....
do decyzji nr 265 z dnia 10.04.2012