

**OPINIA NR 46/2012**

**Uzgodnienie** : Proj. kanalizacji deszczowej Ząbkowice ŚL. ul. Grunwaldzka

**Lokalizacja obiektu** : m.Ząbkowice Śl.-Centrum

**Zleceniodawca** : "DRO-INSTAL" Pracownia Projektowania i Nadzoru  
mgr inż. Kazimierz Strzelczyk  
48-200 DZIERŻONIÓW  
Świdnicka 24

Na zlecenie z dnia 05.03.2012

**Inwestor** : Urząd Miejski w Ząbkowicach Śl.

57-200 ZĄBKOWICE ŚLĄSKIE  
1-go Maja 15

**ZESPÓŁ UZGADNIANIA DOKUMENTACJI PROJEKTOWEJ**

uzgadnia lokalizację ww obiektu z uwzględnieniem uwag :

Wszystkie skrzyżowania i zbliżenia do istniejących oraz projektowanych wcześniej sieci i obiektów rozwiązać zgodnie z obowiązującymi normami i zaleceniami właścicieli sieci i obiektów. O terminie rozpoczęcia prac należy na minimum siedem dni wcześniej powiadomić właścicieli sieci i obiektów zlokalizowanych (istniejących i projektowanych) w obszarze robót. Uzgodnić sposób zabezpieczenia sieci i zapewnić nadzór jednostek branżowych. Każdorazowe odkrycie istniejącej sieci należy zgłosić przed zasypaniem do jej właściciela.

Prace ziemne w miejscach zbliżeń i skrzyżowań z istniejącym uzbrojeniem należy prowadzić ręcznie z zachowaniem ostrożności.

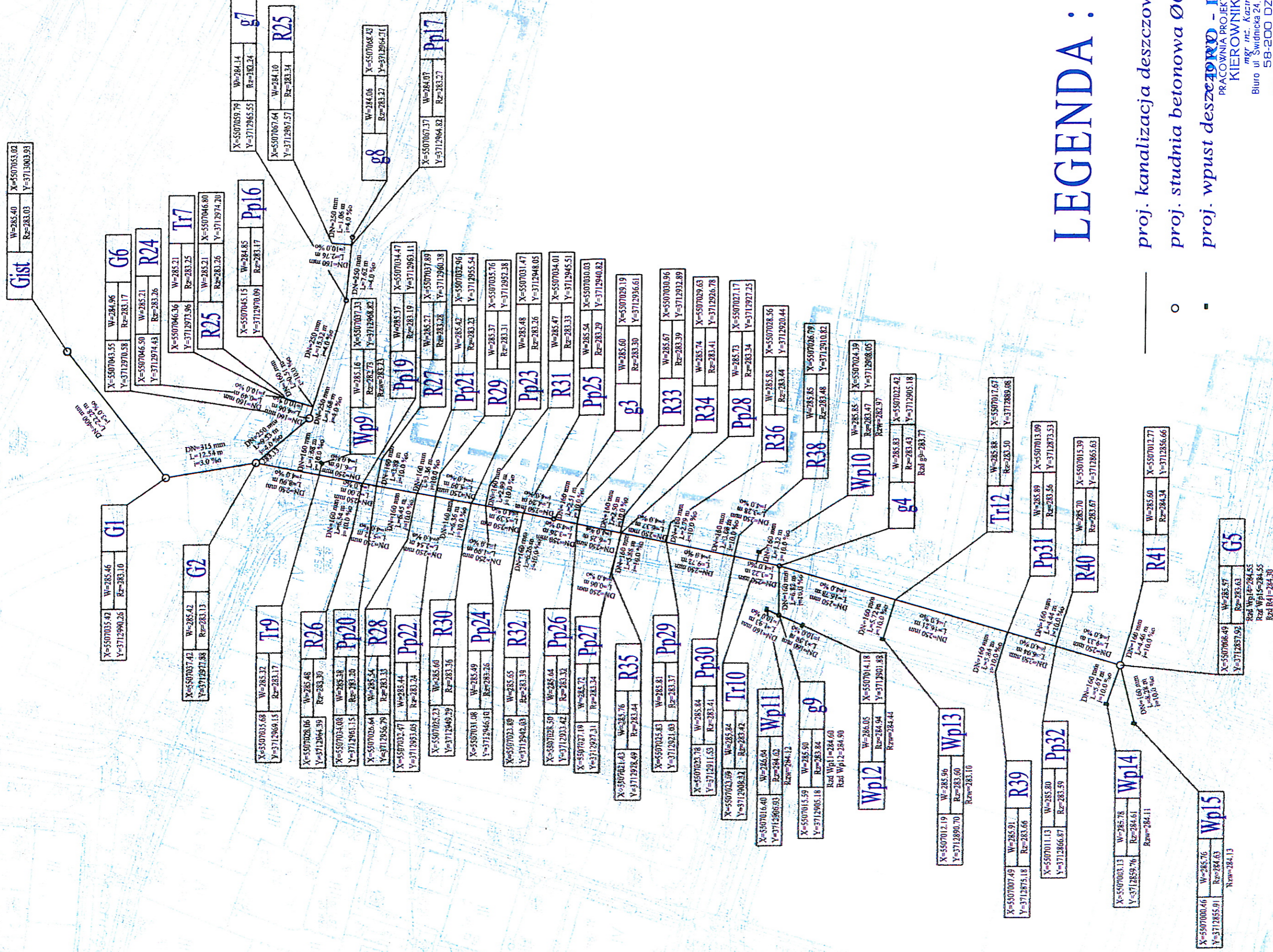
Uzgodnioną dokumentację należy zlecić do wytyczenia i pomiaru powykonawczego "przed zasypaniem" uprawnionej jednostce wykonawstwa geodezyjnego.

Integralną częścią niniejszego protokołu jest ostemplowana przez ZUDP mapa z projektem oraz załączniki: " Opinia robocza 46/2012 Dolnośląskiej Spółki Gazownictwa", " DIALOG Pismo znak PTZZNUB.60-026/001/2012", " &tp Opinia robocza 336/2012".

Uzgodnienie zachowuje ważność przez okres 3 lat od dnia wydania opinii.

Przy dalszym postępowaniu w przedmiotowej sprawie należy powołać się na numer niniejszego protokołu.

Z up. Starosty  
PRZEWODNICZĄCA  
Zespołu Uzgodnienia Dokumentacji Projektowej  
mgr inż. Dorota Bojarska



## LEGENDA :

proj. kanalizacja deszczow

proj. studnia betonowa Ø

proj. wpust deszczowy - J

PRACOWNIA PROJEKTOWA  
KIEROWNIK  
mgr inż. Kazimierz  
Biuro ul. Świdnicka 24,  
58-200 DZ  
NIP 882-121-75-55

OZNACZENIA NA PROJEKTOWANYM KANAŁE GRAWITACYJNYM

X=5507007.42 W=285.46  
Y=3712990.26 Rz=283.10

G- nazwa studzienki kanalizacyjnej/ifi 1000

g- nazwa studzienki kanalizacyjnej/ifi 600

Wp- wpust deszczowy/ifi 500

Tr- trójnik 45° + łuk 45°



PRACOWNIA PROJEKTOWAN

**DRO-ING**

mgr inż. Kazimierz STR

# Kanalizacja deszczowa

## Starostwo Powiatowe w Żabkowiecch Śląskich

Zespół Uzgadniania Dokumentacji Projektowej

Na podstawie art. 29 ust.1 ustawy z dnia 17 maja 1969 r.-Prawo Geodezyjne i kartograficzne ( Dz. U. z 2000 r. Nr 100, poz. 1036 i Nr 120, poz. 1268) uzgodniono usytuowanie projektowanych sieci uzbrojenia terenu

Kanalizacji deszczowej

2

Uzgodnione usytuowanie sieci uzbrojenia terenu podlega wytyczeniu i geodezyjnej inwentaryzacji powykonawczej przez jednostki upoważnione do wytyczenia prac geodezyjnych.

W razie niezgodności realizacji sieci uzbrojenia terenu z UZGODNIENIEM projektant inwestor zobowiązany jest przedłożyć mapę z wytyczeniami powykonawczymi wraz z inwentaryzacją części sieci uzbrojenia terenu. Uzgodnienie usytuowania projektowanych sieci uzbrojenia terenu jest ważnym elementem umowy inwestycyjnej i stanowi część dokumentacji technicznej umowy inwestycyjnej. Wzajemne uzgodnienie usytuowania projektowanych sieci uzbrojenia terenu jest ważnym elementem umowy inwestycyjnej i stanowi część dokumentacji technicznej umowy inwestycyjnej.

Uzgodnienie usytuowania projektowanych sieci uzbrojenia terenu w § 13 rozporządzenia Ministra Spraw Wewnętrznych i Administracji z dnia 7 czerwca 2001 r. w sprawie geodezyjnych inwentaryzacji części uzbrojenia terenu oraz ZEPNUW-Geodezyjne inwentaryzacje części uzbrojenia terenu ( Dz.U. Nr 98, poz.455 )

461302  
Lp. 1 (1000 0000)  
Zabrania się skłamać dnia


*Bogusław*  
m. 1  
Bogusław

MAPA DO CELOW PROJEKTOWYCH  
SKALA 1:500

Wzrost	175	Waga	65	Temperatura ciała	36,6	Ciężar serca	70	Ciężar płuc	1200	Ciężar wątroby	1500	Ciężar nerek	300	Ciężar mózgu	1400	Ciężar krwi	5000	Ciężar ciała	70	Temperatura powietrza	20	Temperatura ziemi	10	Temperatura wody	15	Temperatura lodu	-5	Temperatura słońca	50	Temperatura księżyca	10	Temperatura gwiazd	10	Temperatura nieba	10	Temperatura powietrza	20	Temperatura ziemi	10	Temperatura wody	15	Temperatura lodu	-5	Temperatura słońca	50	Temperatura księżyca	10	Temperatura gwiazd	10	Temperatura nieba	10
--------	-----	------	----	-------------------	------	--------------	----	-------------	------	----------------	------	--------------	-----	--------------	------	-------------	------	--------------	----	-----------------------	----	-------------------	----	------------------	----	------------------	----	--------------------	----	----------------------	----	--------------------	----	-------------------	----	-----------------------	----	-------------------	----	------------------	----	------------------	----	--------------------	----	----------------------	----	--------------------	----	-------------------	----

**OZNACZENIA NA PROJEKTOWANYM KANALE GRAWITACYJNYM**

G	nazwa studzienki kanalizacyjnej/1000
g	nazwa studzienki kanalizacyjnej/600
Wp	wpis deszczowy/1000
Wp	wpis deszczowy/600
Tf	roznica 45° + luk 45°
Pp	przyłącze siódłowe
R	podstymik
W	rzędna wjazdu studzienki kanalizacyjnej [m n.p.m.]
Rz	rzędna dna projektowanego kanału [m n.p.m.]
X, Y	współrzędne geodezyjne wzdłuż
DN160	średnica nominalna kanału deszczowego [mm]
L	długość odcinka pomiędzy węzłami [m]





Ząbkowice Śl... 08.03.2012

## OPINIA ROBOCZA

2012-03-29

Numer uzgodnienia: ZUDP/336, 2012

Dotyczy:

Kanalizacji deszczowej przy ul. Grunwaldzkiej  
w Łątkowicach Śl.

Dokumentacja projektowa uzgodniona z poniższymi uwagami:

1. Wykonawca może przystąpić do robót prowadzonych w strefie sieci telekomunikacyjnej po uprzednim pisemnym powiadomieniu z 7-dniowym wyprzedzeniem. Powiadomienie winno zawierać nazwę i adres wykonawcy prac oraz telefon kontaktowy. Pismo należy kierować na adres:  
  
Telekomunikacja Polska  
Operacyjne Utrzymanie Sieci i Usług we Wrocławiu  
Wydział Utrzymania Sieci  
ul. Długa 60  
58 – 309 Wałbrzych  
tel. 74 842 28 90  
fax. 74 843 40 02
2. Roboty budowlano – montażowe w obrębie sieci telekomunikacyjnej wykonywać zgodnie z normami i przepisami obowiązującymi w budownictwie łączności ręcznie i pod nadzorem upoważnionego przedstawiciela Telekomunikacji Polskiej S.A. Techniczna Obsługa Klienta Operacyjne Utrzymanie Sieci i Usług we Wrocławiu;
3. Lokalizację podziemnych urządzeń telekomunikacyjnych w terenie należy potwierdzić za pomocą przekopów kontrolnych, a w przypadku odkrycia w trakcie robót ziemnych urządzeń nienaniesionych na planie należy je zabezpieczyć i powiadomić użytkownika oraz inspektora nadzoru.
4. Planowane prace nie mogą spowodować przemieszczenia, osiadania i przerwania urządzeń telekomunikacyjnych w trakcie prowadzenia prac oraz po ich zakończeniu. Jako środki ochronne należy zastosować dwudzielne rury osłonowe. Dodatkowe szczegóły zabezpieczenia ustalić na roboczo z naszym przedstawicielem tel. 74842 28 90. Koszty zabezpieczenia ponosi naruszający stan istniejący;
5. W przypadku zmiany rzędnych terenu należy wyregulować poziom pokryw studni do projektowanej niwelety. Zachować normatywne przykrycie kanalizacji teletechnicznej;
6. Miejsca zbliżeń i skrzyżowań oraz elementy zanikowe sieci telekomunikacyjnej przed ich zasypaniem podlegają obowiązkowi zgłoszenia użytkownikowi, tj. Wydział Utrzymania Sieci w Wałbrzychu ul. Długa 60 tel.: 74 842 28 90;

7. W przypadku uszkodzenia sieci telefonicznej, wobec przedsiębiorstwa prowadzącego roboty ziemne, egzekwowane będzie wyrównanie szkody na podstawie kalkulacji powykonawczej oraz strat tytułem braku transmisji, sporządzonej przez Telekomunikację Polską S.A.;
8. Po zakończeniu prac inwestor jest zobowiązany do pisemnego zgłoszenia z 14-dniowym wyprzedzeniem – na adres podany w punkcie 1 niniejszego pisma – wykonane zadanie do odbioru technicznego w zakresie miejsc kolizyjnych z sieciami teletechnicznymi oraz otrzymania pisemnej akceptacji w formie protokołu odbioru lub notatki służbowej.
9. Odpisy niniejszego pisma Adresat dołączy do wszystkich egzemplarzy dokumentacji dla robót określonych w nagłówku.
10. Niniejszy dokument wydaje się w celu dokonania uzgodnienia w ZUDP.
11. Niniejsze uzgodnienie ważne jest jeden rok od daty jego wydania.

**Uwagi dodatkowe:**

.....

.....

.....

Uzgodnił (a): Marzena Mróz

.....  
(podpis)

2012 -03- 29

**DOLNOŚLĄSKA SPÓŁKA GAZOWNICTWA  
ODDZIAŁ ZAKŁAD GAZOWNICZY WAŁBRZYCH  
REJON DYSTRYBUCJI GAZU DZIERŻONIÓW  
UL. KILIŃSKIEGO 18**

**OPINIA ROBOCZA 46 /2012**

2012 -03- 29

Dotyczy :

---

**Dokumentacja projektowa uzgodniona została z poniższymi uwagami:**

1. Dla istniejącej sieci gazowej należy zachować właściwe strefy kontrolowane zgodnie rozporządzeniem Ministra Gospodarki z dnia 30-07-2001 roku w sprawie warunków technicznych jakim powinny odpowiadać sieci gazowe( D.U 97 Nr poz. 1055 z dnia 11-09-2001r.)
2. W pasie szerokości po 1,0 m od osi gazociągu nie wolno prowadzić robót ziemnych sprzętem mechanicznym
3. Sieć gazowa posadowiona jest na głębokości od 0,6 m – 1,2 m
4. W wyniku prowadzonych robót nie może nastąpić znaczne wypłycenie ani zagłębienie istniejących gazociągów . Istniejące studzienki na sieci gazowej należy podnieść do projektowanego poziomu drogi bądź chodnika. W przypadku zmiany niwelety terenu zaprojektować i wykonać przełożenie gazociągów na właściwą głębokość własnym kosztem i staraniem po uprzednim uzyskaniu warunków technicznych
5. O terminie rozpoczęcia inwestycji należy bezwzględnie powiadomić pisemnie **Rejon Dystrybucji Gazu Dzierżoniów** z odpowiednim wyprzedzeniem czasowym . Całość prac związanych z inwestycją prowadzić w porozumieniu i pod nadzorem w/w Rejonu
6. Komorę przyciskową należy lokalizować po stronie sieci gazowej
7. Nie wyklucza się istnienia innych sieci gazowych niewskazanych na przedłożonych planach sytuacyjno – wysokościowych , które nie były zgłoszone do inwentaryzacji w Oddziale Zakład Gazowniczy Wałbrzych, bądź nie zostały naniesione na plany przez firmę geodezyjną .
8. Każdorazowe odkrycie sieci gazowej należy przed zasypaniem zgłosić do Rejonu Dystrybucji Gazu Dzierżoniów
9. Podczas wykonywania robót ziemnych w przypadku uszkodzenia bądź zniszczenia taśmy ostrzegawczej z drutem sygnalizacyjnym znajdującej się nad gazociągami z polietylenu należy przywrócić ją do stanu pierwotnego
10. W przypadku uszkodzenia sieci gazowej lub urządzeń gazowych inwestor ponosi koszty:
  - usunięcia uszkodzeń
  - strat gazu spowodowanych uszkodzeniami
  - przekroczenia mocy umownej na punktach wejścia do systemu dystrybucyjnego
  - odszkodowania dla odbiorców z tytułu przerw w dostawie gazu
  - naprawy urządzeń pomiarowych na punktach wejścia do systemu dystrybucyjnego
11. Jeżeli przez teren objęty opracowaniem przebiega sieć gazowa ciśnienia średniego podwyższonego należy uzgodnić ją w Oddziale Zakładu Gazowniczego Wałbrzych – Dział Techniczny, natomiast sieć gazową wysokiego ciśnienia należy uzgodnić z Operatorem Gazociągów Przesyłowych GAZ-SYSTEM S.A – Oddział we Wrocławiu
12. Kopię pisma należy dołączyć do wszystkich egzemplarzy dokumentacji .

Uzgodnienie Nr. 46 ..... 7 2012

Labowice dnia 13 03 2012  
/miejscowość/

1. Przedłożona do uzgodnienia mapa jest aktualna/nieaktualna\*).
2. Na terenie podlegającym uzgodnieniu zlokalizowane są sieci gazowe niskiego/średniego/podwyższonego/średniego ciśnienia\*) i/lub stacja gazowa, inna.

.....  
(wpisać jakie)

Lokalizację nie uzgodniono/uzgodniono\*) pod warunkiem:

1. Wykonania zblżeń i skrzyżowań z ww. sieciami i obiektami zgodnie z obowiązującymi przepisami.
2. Przed przystąpieniem do wykonywania prac pisemnego powiadomienia RDG/Działu Obsługi

Sieci ŚPC w Dzielnicy w ..... ul. Kilińskiego 18

3. Prowadzenia prac w sposób wykluczający uszkodzenie sieci lub urządzeń gazowych,
4. W przypadku uszkodzenia sieci lub urządzeń gazowych poniesienia kosztów:

- usunięcia uszkodzenia,
- strat gazu spowodowanych uszkodzeniem,
- przekroczenia mocy umownej na punktach wejścia do systemu dystrybucyjnego,
- odszkodowań dla odbiorców z tytułu przerw w dostawie gazu,
- naprawy urządzeń pomiarowych na punktach wejścia do systemu dystrybucyjnego.

Oddział Techniczny Gazownictwa Walbrzych  
Krajowa Sieć Dystrybucyjna Gaz (2)  
ul. Kilińskiego 18, 54-200 Walbrzych  
tel. (71) 72 21 60, 72 21 10  
fax (71) 72 64 370

.....  
(pieczęćka firmy)

.....  
Krajowa Sieć Dystrybucyjna Gaz (2)

.....  
(podpis i pieczęćka imienna uzgadniającego)

\*) niepotrzebne skreślić

2012 -03- 29

Pismo znak: PTZZNUB.60-026/001112

Wałbrzych, dnia 27.03.2012

Adresat:  
**Pracownia Projektowania i Nadzoru  
DRO – INSTAL  
ul. Świdnicka 24  
58-200 Dzierżonów**

Dotyczy: Uzgodnienie nr 011/2012 projektu pn. „Budowa kanalizacji deszczowej w ulicy Kościuszki i Grunwaldzkiej w Ząbkowicach Śląskich”.

W odpowiedzi na Państwa pismo z dnia 19.03.2012 w sprawie uzgodnienia projektu pn. „Budowa kanalizacji deszczowej w ulicy Kościuszki i Grunwaldzkiej w Ząbkowicach Śląskich” informujemy, iż w zakresie planowanych prac stwierdzono kolizje z istniejącą infrastrukturą teletechniczną Telefonii Dialog S.A. Na załączonym planie sytuacyjnym urządzenia telekomunikacyjne zaznaczono kolorem pomarańczowym, a miejsca kolizyjne (skrzyżowania i zблиżenia) kolorem czerwonym.

**Uwagi i zastrzeżenia:**

1. Kanalizacja teletechniczna wielootworowa wykonana z rur typu PCV Ø 110/5,3 i wybudowana jest na głębokości 0,7 metra i może być nie oznaczona taśmą ostrzegawczą.
2. Roboty w miejscach kolizyjnych należy wykonywać ręcznie, ostrożnie, obowiązuje strefa ochronna urządzeń telekomunikacyjnych po 1 metrze z każdej strony.
3. Zблиżenia i skrzyżowania podziemnych urządzeń z urządzeniami telekomunikacyjnymi należy wykonać zgodnie z obowiązującymi normami, a w szczególności z normą ZN-02/TD S.A. -02.
4. W miejscach zблиżeń konieczne jest zachowanie odstępu (zgodnie z normą) w poziomie od zewnętrznych krawędzi studni kablowych i ciągów kanalizacyjnych.
5. W przypadku uszkodzenia urządzeń telekomunikacyjnych będących własnością Telefonii DIALOG S.A. kosztami naprawy i poniesionych strat obciążony zostanie wykonawca robót wraz z inwestorem.
6. Co najmniej 7 dni przed planowanym terminem rozpoczęcia przedmiotowych robót należy złożyć pisemne powiadomienie w siedzibie Zespołu Utrzymania Sieci HOST Wałbrzych: 58-309 Wałbrzych, ul. Wieniawskiego 74 lub przesłać fax na numer 746644601 (telefony kontaktowe do przedstawiciela Telefonii DIALOG S.A.: p. Cezary Krystkowiak tel. 746644733 lub 603977031).
7. Ze względu na występujące liczne kolizje należy zapewnić nadzór ze strony Telefonii DIALOG S.A. na czas prowadzenia prac.
8. Roboty zanikowe w miejscach kolizyjnych podlegają przed zasypaniem sprawdzeniu i odbiorowi przez przedstawiciela Telefonii DIALOG S.A.
9. Odpisy niniejszego pisma Adresat dołączy do wszystkich egzemplarzy projektu dla robót określonych w nagłówku.
10. Uzgodnienie jest ważne dwa lata począwszy od daty wystawienia.

Z tytułu wydania niniejszego uzgodnienia prześlemy fakturę VAT na kwotę 66,00 zł (słownie: sześćdziesiąt sześć złotych ) netto. Do w/w kwoty doliczono podatek VAT w wysokości 23% wynikający z przepisów obowiązujących w dniu wystawienia faktury.

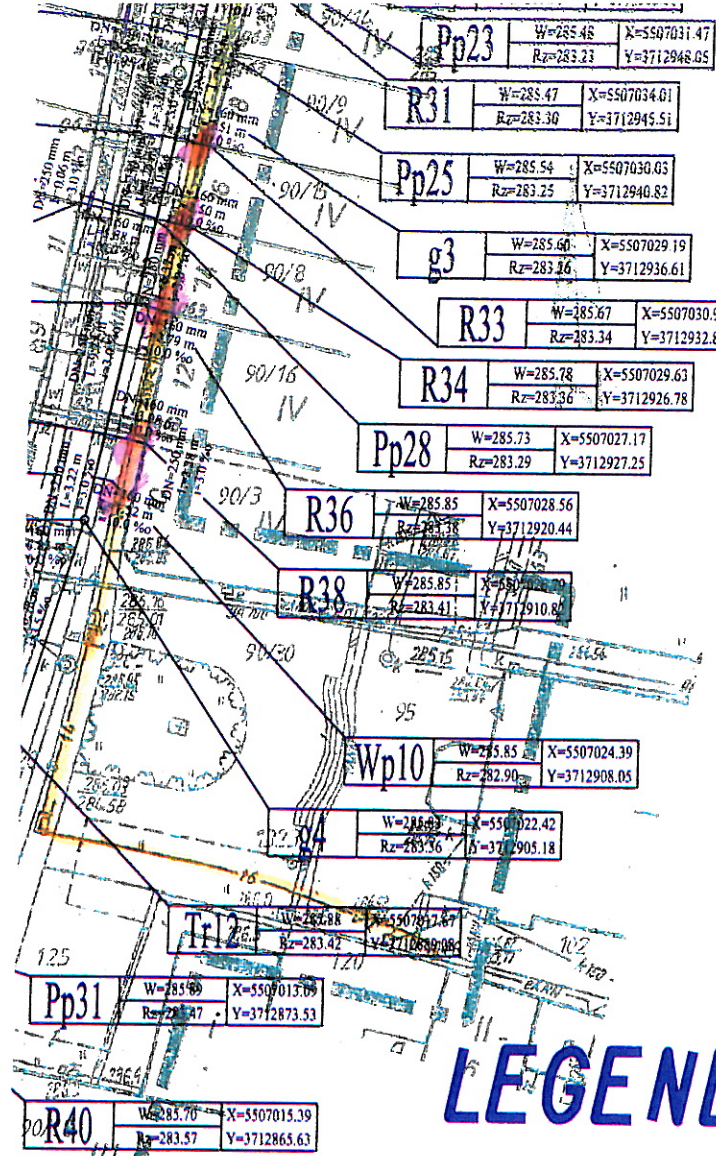
Sporządził: Cezary Krystkowiak  
Załącznik: plan sytuacyjny – 2 szt.

Z poważaniem

Kierownik  
Zespołu Utrzymania Sieci

Marek Bańbura





Uzgodnienie nr 011/2012 na terenie projektu wykonywania robót znajduje się infrastruktura teletechniczna będąca własnością Telefonii DIALOG S.A. Urządzenia telekomunikacyjne DIALOG S.A. wyrysowane wg posiadanej dokumentacji technicznej (stan na dzień wystawienia uzgodnienia). Szczegółowa treść uzgodnienia zawarta została w piśmie znak: 60-026/001/12 z dnia 12.07.2012 r. Ważność uzgodnienia 2 lata.

*Krzysztof Strzelczyk*  
 Imię i nazwisko osoby uzgadniającej  
12.07.2012  
 data  
*[Signature]*  
 podpis

# LEGENDA :

- proj. kanalizacja deszczowa
- proj. studnia betonowa Ø600, Ø1000
- proj. wpust deszczowy
- proj. rura dzielona słonowa DN160 l=2,0m
- proj. odwodnienie liniowe



**PRACOWNIA PROJEKTOWANIA I NADZORU**

# DRO-INSTAL

mgr inż. Kazimierz STRZELCZYK

**DRO-INSTAL**

www.droinstal.pl

Adres biura: 58-200 Dzierżoniów ul. Swidnicka 24 tel/fax./074/ 645-85-00

e-mail: droinstal@droinstal.pl BZ Dzierżoniów NR 80 1090 2301 0000 0005 9000 5686

NIP 882-121-75-55

OBIEKT:	"KANALIZACJA DESZCZOWA WRAZ Z PRZYKANALIKAMI DO PODRYNNIKOW- ULICA GRUNWALDZKA W ZĄBKOWICACH ŚLĄSKICH"	DATA 02.2012r.	SKALA: 1:500
RYSUNEK	PROJEKT ZAGOSPODAROWANIE TERENU	RYS. NR	
INWESTOR	GMINA ZĄBKOWICE ŚLĄSKIE		
BRANŻA	SANITARNA		
ASYSTENT PROJ.	Krzysztof STRZELCZYK		
ASYSTENT PROJ.	inż. Rafał SZPALEK		
ASYSTENT PROJ.	mgr inż. Robert HEJN		
PROJEKTANT	mgr inż. Kazimierz STRZELCZYK	Upr.bud. UAN-VI-63/11/91	
KIER. PRACOWNI	mgr inż. Kazimierz STRZELCZYK	Upr.bud. UAN-VI-63/11/91	

Zapewniam odbiorcę wód deszczowych  
 w ilości 56,36 l/s oraz uzycie  
 projekt 23.02.2012

**URZĄD MIEJSKI**  
 w Zabkowie Śląskie  
 ul. 1 Maja 15  
 57-200 Zabkowie Śląskie

Z up. **Burmistrza**  
**Wojciech Jankowski**  
 Kierownik  
 Wydziału Infrastruktury  
 i Gospodarki Przestrzennej

## LEGENDA :

- proj. kanalizacja deszczowa
- proj. studnia betonowa Ø600, Ø1000
- proj. wpust deszczowy
- ↘ DN250 kierunek splywu, srednica kanatu



**DRO-INSTAL**

www.droinstal.pl

e-mail: droinstal@droinstal.pl

**PRACOWNIA PROJEKTOWANIA I NADZORU**

# DRO-INSTAL

mgr inż. **Kazimierz STRZELCZYK**

Adres biura: 58-200 Dzierżonów ul. Swidnicka 24 tel/fax./074/ 645-85-00

BZ Dzierżonów NR 80 1090 2301 0000 0005 9000 5686

NIP 882-121-75-55

OBIEKT:	"KANALIZACJA DESZCZOWA WRAZ Z PRZYKANALIKAMI DO PODRYNNIKOW - ULICA GRUNWALDZKA W ZABKOWICACH SLASKICH"	DATA 02.2012r.	SKALA: 1:500
RYSUNEK	PROJEKT ZAGOSPODAROWANIE TERENU	<b>RYS. NR 1</b> 	
INWESTOR	GMINA ZABKOWICE SLASKIE		
BRANŻA	SANITARNA		
ASYSTENT PROJ.	Krzysztof STRZELCZYK		
ASYSTENT PROJ.	inż. Rafał SZPALEK		
ASYSTENT PROJ.	mgr inż. Robert HEJN		
PROJEKTANT	mgr inż. Kazimierz STRZELCZYK	Upr.bud. UAN-VI-6/3/11/91	
KIER. PRACOWNI	mgr inż. Kazimierz STRZELCZYK	Upr.bud. UAN-VI-6/3/11/91	

Delegatura w Wałbrzychu  
58-300 Wałbrzych, ul. Zamkowa 3  
☎(074) 842 64 18, 842 66 60

[dwkz-wb@dwkz.pl](mailto:dwkz-wb@dwkz.pl)  
BIP: <http://wosoz.ibip.wroc.pl/public/>

Wałbrzych, dnia 11.04.2012 r.

ZN.5184.76.2012.ANC  
l.dz. 1926/12

## DECYZJA Nr 266/2012

### Pozwolenie na podejmowanie innych działań przy zabytku

Na podstawie art. 89 pkt 2, art. art. 92 ust. 6, **art. 36, ust. 1 pkt 11** ustawy z dnia 23 lipca 2003 r. o ochronie zabytków i opiece nad zabytkami (Dz. U. Nr 162 poz. 1568 z późn. zm.), § 19 rozporządzenia Ministra Kultury i Dziedzictwa Narodowego z dnia 27 lipca 2011 r. w sprawie prowadzenia prac konserwatorskich, restauratorskich, robót budowlanych, badań konserwatorskich i architektonicznych, a także innych działań przy zabytku wpisanym do rejestru zabytków oraz badań archeologicznych (Dz. U. Nr 165, poz. 987) oraz art. 104 ustawy z dnia 14 czerwca 1960r. – kodeks postępowania administracyjnego (tekst jednolity z 2000 r. Dz. U. Nr 98, poz.1071 z późn. zm.)

po rozpatrzeniu wniosku złożonego w dniu 03.04.2012 r., zgłoszonego przez Pana Kazimierza Strzelczyk, ul. Świdnicka 24, 58-200 Dzierżoniów reprezentującego Gminę Ząbkowice Śląskie, ul. 1 Maja 15, 57-200 Ząbkowice Śląskie o udzielenie pozwolenia na **budowę kanalizacji deszczowej w obrębie ul. Grunwaldzkiej i ul. Krótkiej, dz. nr 60/3, 72, 92/2, 91/7, 59**, zlokalizowanych na terenie zabytku – miejski ośrodek historyczny w Ząbkowicach Śląskich wpisanego do rejestru zabytków decyzją z dnia 24.08.1959 R. pod numerem A/2579/504 oraz po ocenie danych przedstawionych we wniosku i załącznikach: *Projekt zagospodarowania terenu Kanalizacja deszczowa*, sporządzony przez mgr inż. Kazimierza Strzelczyk w lutym 2012 r.

### udzielam pozwolenia

Gminie Ząbkowice Śląskie na realizację inwestycji, zlokalizowanych na terenie w/w układu urbanistycznego:

– **kanalizacja deszczowa wraz z przykanalikami do podrynników – ul. Grunwaldzka w Ząbkowicach Śląskich** w zakresie: rozbiórka nawierzchni z betonu asfaltowego, wykonanie kanalizacji deszczowej, wykonanie nowej podbudowy, wykonanie nawierzchni z betonu asfaltowego,

– **kanalizacja deszczowa wraz z przykanalikami do podrynników – dz. nr 91/7 w Ząbkowicach Śląskich** w zakresie: rozbiórka nawierzchni z kostki kamiennej, wykonanie kanalizacji deszczowej, wykonanie nowej podbudowy, odtworzenie nawierzchni z kostki kamiennej,

zgodnie z programem prac zawartym we wniosku oraz w/w *Projektem zagospodarowania terenu* i, stanowiącym załącznik nr 1 do niniejszej decyzji.

Termin ważności pozwolenia: 11 października 2015 r.

Do wniosku przedłożono dokumenty uprawniające do występowania z tym wnioskiem, tj. oświadczenie o posiadanym prawie do dysponowania nieruchomością na cele budowlane przez Pana Kazimierza Strzelczyk z dnia 02.03.2012 r.

**Pozwolenie udziela się pod warunkiem:**

1. Zawiadomienia wojewódzkiego konserwatora zabytków o terminie rozpoczęcia i zakończenia wskazanych w niniejszym pozwoleniu prac.
2. Niezwłocznego zawiadomienia wojewódzkiego konserwatora zabytków o zagrożeniach lub nowych okolicznościach ujawnionych w trakcie prowadzenia wskazanych w pozwoleniu prac albo badań.

**UZASADNIENIE**

Odstąpiono w oparciu o art. 107, § 4 ustawy – Kodeks postępowania administracyjnego.

**Pouczenie:**

1. Kto bez pozwolenia albo wbrew warunkom pozwolenia prowadzi prace konserwatorskie, restauratorskie, roboty budowlane, badania konserwatorskie lub architektoniczne przy zabytku wpisanym do rejestru lub roboty budowlane w jego otoczeniu albo badania archeologiczne podlega karze grzywny (art.117 w/w ustawy o ochronie zabytków i opiece nad zabytkami?).
2. Postępowanie w sprawie wydanego pozwolenia może zostać wznowione, a następnie pozwolenie może zostać cofnięte lub zmienione na podstawie art. 47 ustawy z dnia 23 lipca 2003 r. o ochronie zabytków i opiece nad zabytkami.

Od niniejszej decyzji służy prawo odwołania do Ministra Kultury i Dziedzictwa Narodowego w Warszawie za moim pośrednictwem w terminie 14 dni od dnia jej doręczenia.

**Oplata skarbową:** zwolniono na podstawie art. 7 pkt 3 ustawy z dnia 16.11.2006 r. o opłacie skarbowej (tekst jednolity: Dz. U. Nr 225, poz. 1635 ze zm.).

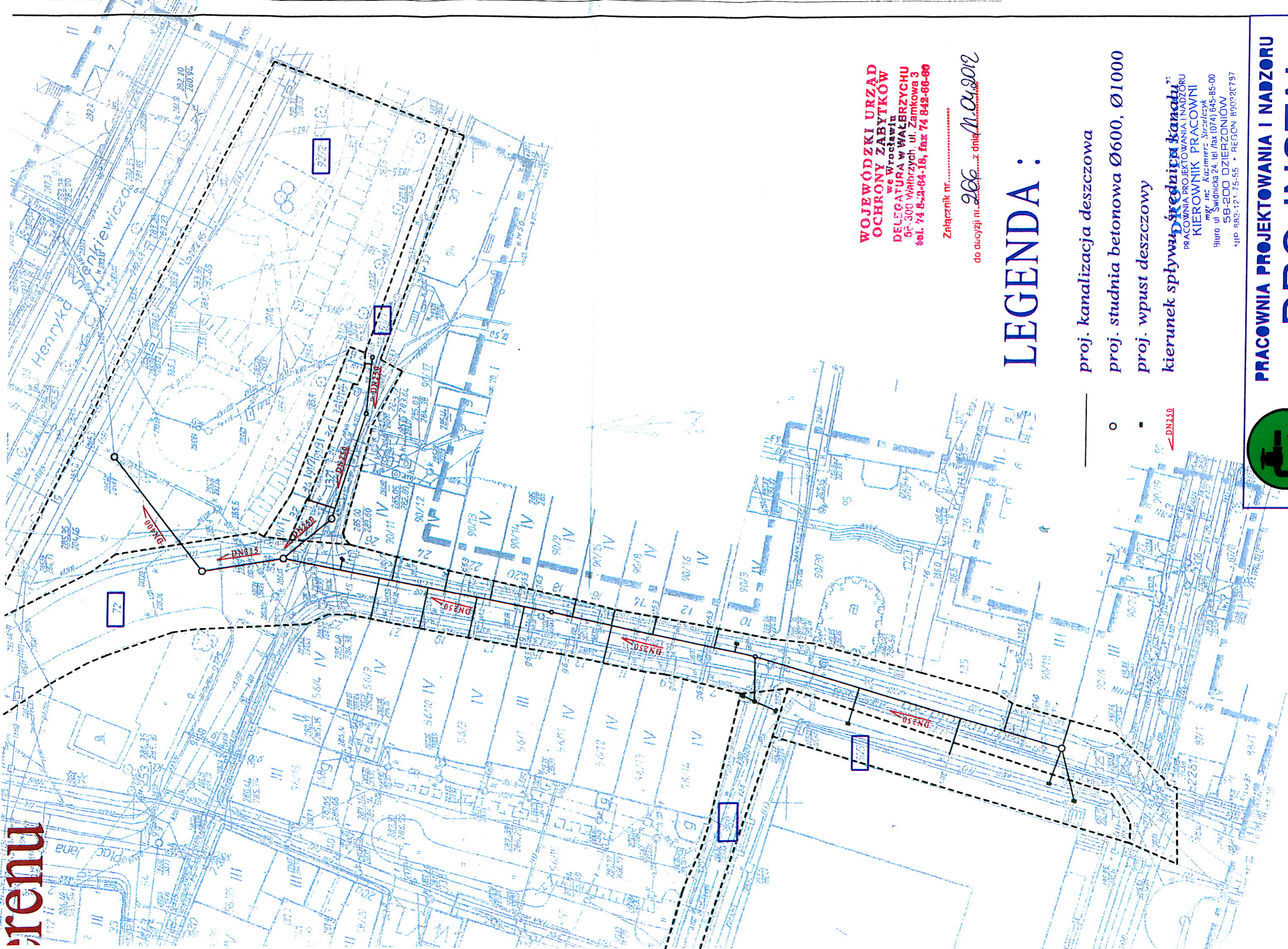
Z up. Dolnośląskiego  
Wojewódzkiego Konserwatora Zabytków  
w Wrocławiu  
*mgr Barbara Nowak - Obelinda*  
KIEROWNIK DELEGATURY  
w Wałbrzychu

Otrzymują:

1. Pan Kazimierz Strzelczyk  
Pracownia Projektowania i Nadzoru DROINSTAL  
ul. Świdnicka 24, 58-200 Dzierżoniów  
2. a/a teczka obiektu

Do wiadomości:

1. Gmina Ząbkowice Śląskie  
ul. 1 Maja 15, 57-200 Ząbkowice Śląskie
2. Starostwo Powiatowe w Ząbkowicach Śląskich  
Wydział Budownictwa  
ul. B. Prusa 5, 57-200 Ząbkowice Śląskie



**WOJEWÓDZKI URZĄD  
OCHRONY ZABYTKÓW**  
we Wrocławiu  
**DELEGATURA W WĄBRZYCHU**  
52-300 Wąbrzych, ul. Zamkowa 3  
tel. 74 842-64-16, fax 74 842-66-60

Załącznik nr.....

do decyzji nr 206 z dnia 11.04.2012

# LEGENDA :

- proj. kanalizacja deszczowa
- proj. studnia betonowa Ø600, Ø1000
- proj. wpust deszczowy
- DN250

kierunek spływu **średnica kanału**  
PRACOWNIA PROJEKTOWANIA I NADZORU  
KIEROWNIK PRACOWNI  
mgr inż. Kazimierz Strzelczyk  
Biuro ul. Świdnicka 24, tel./fax (074) 645-85-00  
58-200 DZIERŻONIÓW  
NIP 882-121-75-55 • REGON 890920787



**DRO-INSTAL**

**PRACOWNIA PROJEKTOWANIA I NADZORU**

**DRO-INSTAL**

mgr inż. Kazimierz STRZELCZYK