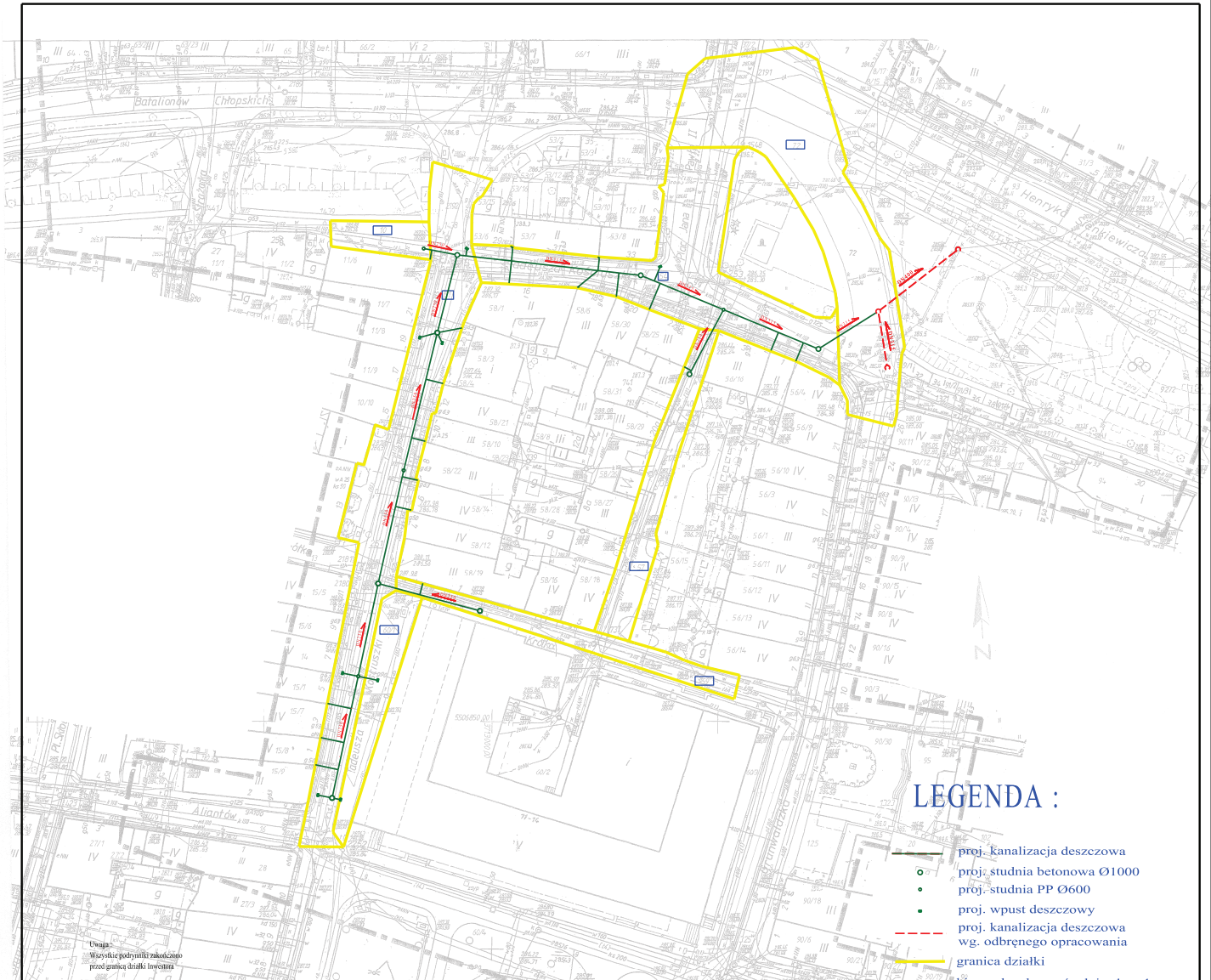









LOKALIZACJA INWESTYCJI

ORIENTACJA

RYS. NR --



LEGENDA :

-  proj. kanalizacja deszczowa
-  proj. studnia betonowa Ø1000
-  proj. studnia PP Ø600
-  proj. wpust deszczowy
-  proj. kanalizacja deszczowa wg. odrębnego opracowania
-  granica działki
-  kierunek spływu, średnica kanału

Uwaga:
Wszystkie pomiary zostały wykonane przez gminę dąbki i województwo

MAPA DO CELÓW PROJEKTOWYCH
SKALA 1:500

<p>woj. łódzkie pow. ząbkowski miasto ząbkowice śląskie obsz. Centrum dzieln. Kosielski, Kosielski, Stenkiwice, Grunwaldzkiej, Batalionów Chłopskich</p> <p>Projekty ZUDP: 113/07 113/08 113/09 113/10 113/11 113/12 113/13 113/14 113/15 113/16 113/17 113/18 113/19 113/20 113/21 113/22 113/23 113/24 113/25 113/26 113/27 113/28 113/29 113/30 113/31 113/32 113/33 113/34 113/35 113/36 113/37 113/38 113/39 113/40 113/41 113/42 113/43 113/44 113/45 113/46 113/47 113/48 113/49 113/50 113/51 113/52 113/53 113/54 113/55 113/56 113/57 113/58 113/59 113/60 113/61 113/62 113/63 113/64 113/65 113/66 113/67 113/68 113/69 113/70 113/71 113/72 113/73 113/74 113/75 113/76 113/77 113/78 113/79 113/80 113/81 113/82 113/83 113/84 113/85 113/86 113/87 113/88 113/89 113/90 113/91 113/92 113/93 113/94 113/95 113/96 113/97 113/98 113/99 113/100</p>	<p>Praca zamierzona w Powiatowym Biurze Dokumentacji Geodezyjnej i Katastru w ząbkowicach Śląskich pod numerem KERG 054.01-1682011 Dz. Nr 60882011</p>	<p>Mapa zasadnicza w układzie 55° A. M. 473.131.1143 Raster: E 3-6 A.M. 473.131.1621 Raster: a 3-6, b 3-8 C 4-7, D 1-6, E 4-6</p>	<p>Mapę sporządził w miesiącu styczniu 2012r: GEODETA UPRAWNIENI P. Piłkiewicz w Skrzynce 1 58-200 Dzierżoniów, ul. Cicha 4 Zawieszony nr 4216 w dn. 10.10.10 wydanie wojew. 02/08 w Warszawie</p>
---	--	---	--

USŁUGI GEODEZYJNO-KARTOGRAFICZNE
"GEOINSTAL" s.c.
Wrocław - Sosnowiec
58-200 Dzierżoniów, ul. Cicha 4
NIP: 140-101-46-16, Tel: 509 539 294

PRACOWNIA PROJEKTOWANIA I NADZORU
DRO-INSTAL
mgr inż. Kadmierz STRZELCZYK

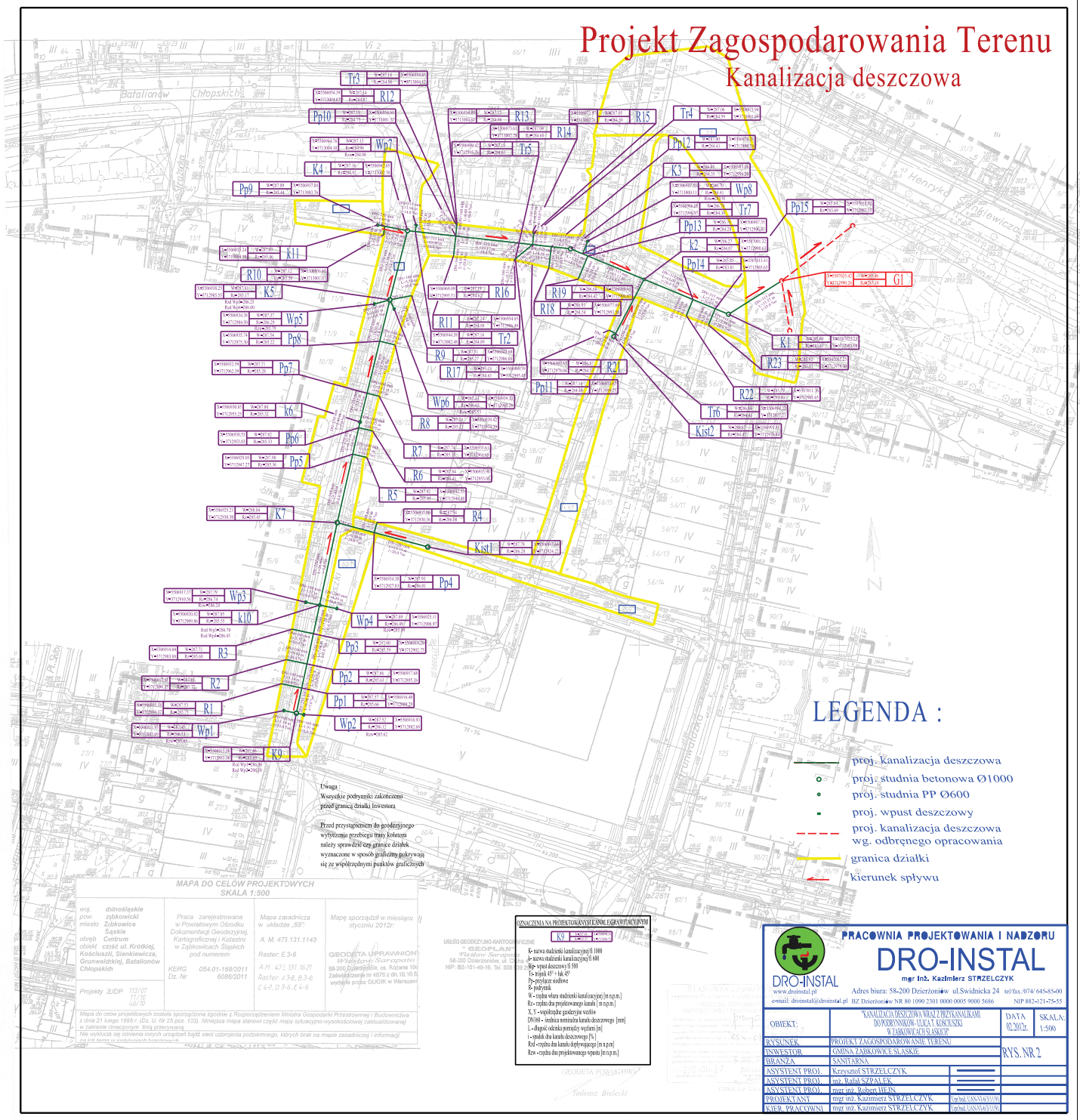
Adres biura: 58-200 Dzierżoniów ul. Swidnicka 24 tel/fax: 074 645-85-00
e-mail: droinstal@droinstal.pl BZ Dzierżoniów NR 80 1090 2301 0000 0005 9000 5666 NIP 8852121-75-85

OBIEKT:	KANALIZACJA DESZCZOWA WRAZ IZ KANALIZACJĄ DOPROWADZAJĄCĄ DO KANALIZACJI W TORUNIU WIEJSKIM	DATA 02.2012	SKALA: 1:500
RYSUJĄCY:	PROJEKT ZAGOSPODAROWANIE TERENU	RYS. NR I	
INWESTOR:	GMINA ZĄBKOWICE ŚLĄSKIE		
BRANŻA:	SANITARNIA		
ASYSTENT PROJ.:	Krzysztof STRZELCZYK		
ASYSTENT PROJ.:	mgr inż. Robert WĘS		
PROJEKTANT:	mgr inż. Kazimierz STRZELCZYK	Inchaz 0000000000	
KIER. PRACOWNI:	mgr inż. Kazimierz STRZELCZYK	Inchaz 0000000000	

GEODETA POWIATOWY
Tadeusz Bielski

Projekt Zagospodarowania Terenu

Kanalizacja deszczowa



LEGENDA :

- proj. kanalizacja deszczowa
- proj. studnia betonowa Ø1000
- proj. studnia PP Ø600
- proj. wpust deszczowy
- proj. kanalizacja deszczowa wg. odrębnego opracowania
- granica działki
- kierunek spływu

Uwaga:
Wszystkie podmiarki zakończone przed granicą działki inwestora.
Przed przystąpieniem do prowadzonego wytyczenia przebiegu trasy kolektora należy sprawdzić czy granice działek wyznaczone w sposób graficzny pokrywają się ze współrzędnymi punktów granicznych.

MAPA DO CELOW PROJEKTOWYCH
SKALA 1:500

woj. śląskie pow. ząbkowski miasto Ząbki Sęków obszar Centrum z siedzibą w Ząbkach, Koszalarz, Siemkiewicza, Gromadzkiej, Batalionów Chłopskich

Praca zarejestrowana w Punktowym Biurze Dokumentacji Geodezyjnej, Kartograficznej i Katastru w Ząbkach pod numerem KERG 054 01-169/2011 Dz. Nr 6089/2011

Mapa zasadnicza w układzie 65° A.M. 473.131.1143 Raster: E-3-6 A.M. 473.131.1621 Raster: A-3-6, B-3-6 C-4-7, D-3-6, E-4-6

GEODETA UPRAWNIENI 19 745/2011 - Stanisław Jędrzejko 58-200 Dzierżonów, ul. Szwajcarska 10a NIP: 882-1014646, Tel. 508 508 508

WZGLĘDNY WYKAZ WYMAGANYCH MATERIAŁÓW

1. K1 - rysunek planu sytuacyjnego 1:1000
2. K2 - rysunek planu sytuacyjnego 1:500
3. K3 - plan 0° - 90°
4. K4 - plan 0° - 90°
5. K5 - plan 0° - 90°
6. K6 - plan 0° - 90°
7. K7 - plan 0° - 90°
8. K8 - plan 0° - 90°
9. K9 - plan 0° - 90°
10. K10 - plan 0° - 90°
11. K11 - plan 0° - 90°
12. K12 - plan 0° - 90°
13. K13 - plan 0° - 90°
14. K14 - plan 0° - 90°
15. K15 - plan 0° - 90°
16. K16 - plan 0° - 90°
17. K17 - plan 0° - 90°
18. K18 - plan 0° - 90°
19. K19 - plan 0° - 90°
20. K20 - plan 0° - 90°
21. K21 - plan 0° - 90°
22. K22 - plan 0° - 90°
23. K23 - plan 0° - 90°
24. K24 - plan 0° - 90°
25. K25 - plan 0° - 90°
26. K26 - plan 0° - 90°
27. K27 - plan 0° - 90°
28. K28 - plan 0° - 90°
29. K29 - plan 0° - 90°
30. K30 - plan 0° - 90°
31. K31 - plan 0° - 90°
32. K32 - plan 0° - 90°
33. K33 - plan 0° - 90°
34. K34 - plan 0° - 90°
35. K35 - plan 0° - 90°
36. K36 - plan 0° - 90°
37. K37 - plan 0° - 90°
38. K38 - plan 0° - 90°
39. K39 - plan 0° - 90°
40. K40 - plan 0° - 90°
41. K41 - plan 0° - 90°
42. K42 - plan 0° - 90°
43. K43 - plan 0° - 90°
44. K44 - plan 0° - 90°
45. K45 - plan 0° - 90°
46. K46 - plan 0° - 90°
47. K47 - plan 0° - 90°
48. K48 - plan 0° - 90°
49. K49 - plan 0° - 90°
50. K50 - plan 0° - 90°
51. K51 - plan 0° - 90°
52. K52 - plan 0° - 90°
53. K53 - plan 0° - 90°
54. K54 - plan 0° - 90°
55. K55 - plan 0° - 90°
56. K56 - plan 0° - 90°
57. K57 - plan 0° - 90°
58. K58 - plan 0° - 90°
59. K59 - plan 0° - 90°
60. K60 - plan 0° - 90°
61. K61 - plan 0° - 90°
62. K62 - plan 0° - 90°
63. K63 - plan 0° - 90°
64. K64 - plan 0° - 90°
65. K65 - plan 0° - 90°
66. K66 - plan 0° - 90°
67. K67 - plan 0° - 90°
68. K68 - plan 0° - 90°
69. K69 - plan 0° - 90°
70. K70 - plan 0° - 90°
71. K71 - plan 0° - 90°
72. K72 - plan 0° - 90°
73. K73 - plan 0° - 90°
74. K74 - plan 0° - 90°
75. K75 - plan 0° - 90°
76. K76 - plan 0° - 90°
77. K77 - plan 0° - 90°
78. K78 - plan 0° - 90°
79. K79 - plan 0° - 90°
80. K80 - plan 0° - 90°
81. K81 - plan 0° - 90°
82. K82 - plan 0° - 90°
83. K83 - plan 0° - 90°
84. K84 - plan 0° - 90°
85. K85 - plan 0° - 90°
86. K86 - plan 0° - 90°
87. K87 - plan 0° - 90°
88. K88 - plan 0° - 90°
89. K89 - plan 0° - 90°
90. K90 - plan 0° - 90°
91. K91 - plan 0° - 90°
92. K92 - plan 0° - 90°
93. K93 - plan 0° - 90°
94. K94 - plan 0° - 90°
95. K95 - plan 0° - 90°
96. K96 - plan 0° - 90°
97. K97 - plan 0° - 90°
98. K98 - plan 0° - 90°
99. K99 - plan 0° - 90°
100. K100 - plan 0° - 90°

PRACOWNIA PROJEKTOWANIA I NADZORU

DRO-INSTAL

mgr inż. Kazimierz STRZELCZYK

Adres biura: 58-200 Dzierżonów ul. Szwajcarska 24 tel/fax: 074 645-88-00
NIP: 882-121-75-55

OBIEKT:	KANALIZACJA DESZCZOWA WRAZ Z PRZYŁĄCZENIAMI DO WYKONANIA I UŁOŻENIEM W ZAKRESIE WYKONANIA	DATA:	SKALA:
RYSUJEK:	PROJEKT ZAGOSPODAROWANIA TERENU	10.2012r.	1:500
INWESTOR:	GMINA ZĄBKOWICE ŚLĄSKIE		RYS. NR 2
BWANZA:	SANTARNA		
ASYSTENT PROJ.:	Krzysztof STRZELCZYK		
ASYSTENT PROJ.:	mgr inż. Robert HEJN		
PROJEKTANT:	mgr inż. Kazimierz STRZELCZYK		
KIER. PRACOWNI:	mgr inż. Kazimierz STRZELCZYK		

GEODETA PRAWNIEC
Kazimierz Bielecki

PROFIL PODLUZNY
KANALIZACJI DESZCZOWEJ

G1-K9
K2-Kis2
K7-Kis1
K4-K11


SKALA 1:100:500
LEGENDA:

— 15.01.2017 11:30
— 15.01.2017 11:30

Uwagi:
• Niezgodności w projekcie (np. w zakresie 80) podano w przeliczeniu
• Istotniejsze wartości podano w ulozosie w zapisach geotechnicznych

44 Zamawiający:
Hol-2.00 Spółdzielnia os. komunalna

PRACOWNIA PROJEKTOWA I INŻYNIERSKA "ANNA" s.c.
ul. Rybnicka 31, 41-800-00
REGON 141278590, NIP 662-221-21-40, KRS 000011720
KONTAKT: biuro@anna-projekt.pl, tel. 71 72 23 21
WWW: www.anna-projekt.pl
REGON 141278590, NIP 662-221-21-40, KRS 000011720
REGON 141278590, NIP 662-221-21-40, KRS 000011720



**PROFIL PODŁUŻNY
PRZYKANALIKÓW
KANALIZACJI DESZCZOWEJ**

- K9-Wp1
- K9-Wp2
- k10-Wp3
- k10-Wp4
- K5-Wp5
- K5-Wp6
- T12-Wp7
- T16-Wp8

SKALA 1:100;500

LEGENDA:

— LINIA KANALIZACJI

— PRZYKANALIK

— DROGI

— GRANICZNA LINIA WYMIARÓW

— LINIA KANALIZACJI DESZCZOWEJ

— LINIA KANALIZACJI ŚCIEKOWEJ

— LINIA KANALIZACJI WODNEJ

— LINIA KANALIZACJI GAZOWEJ

— LINIA KANALIZACJI OBRÓTY

— LINIA KANALIZACJI WYPOSAŻENIA

— LINIA KANALIZACJI WYPOSAŻENIA

— LINIA KANALIZACJI WYPOSAŻENIA

— LINIA KANALIZACJI WYPOSAŻENIA

— LINIA KANALIZACJI WYPOSAŻENIA

— LINIA KANALIZACJI WYPOSAŻENIA

— LINIA KANALIZACJI WYPOSAŻENIA

— LINIA KANALIZACJI WYPOSAŻENIA

— LINIA KANALIZACJI WYPOSAŻENIA

— LINIA KANALIZACJI WYPOSAŻENIA

— LINIA KANALIZACJI WYPOSAŻENIA

— LINIA KANALIZACJI WYPOSAŻENIA

— LINIA KANALIZACJI WYPOSAŻENIA

— LINIA KANALIZACJI WYPOSAŻENIA

— LINIA KANALIZACJI WYPOSAŻENIA

— LINIA KANALIZACJI WYPOSAŻENIA

— LINIA KANALIZACJI WYPOSAŻENIA

— LINIA KANALIZACJI WYPOSAŻENIA

— LINIA KANALIZACJI WYPOSAŻENIA

— LINIA KANALIZACJI WYPOSAŻENIA

— LINIA KANALIZACJI WYPOSAŻENIA

— LINIA KANALIZACJI WYPOSAŻENIA

— LINIA KANALIZACJI WYPOSAŻENIA

— LINIA KANALIZACJI WYPOSAŻENIA

— LINIA KANALIZACJI WYPOSAŻENIA

— LINIA KANALIZACJI WYPOSAŻENIA

— LINIA KANALIZACJI WYPOSAŻENIA

— LINIA KANALIZACJI WYPOSAŻENIA

— LINIA KANALIZACJI WYPOSAŻENIA

— LINIA KANALIZACJI WYPOSAŻENIA

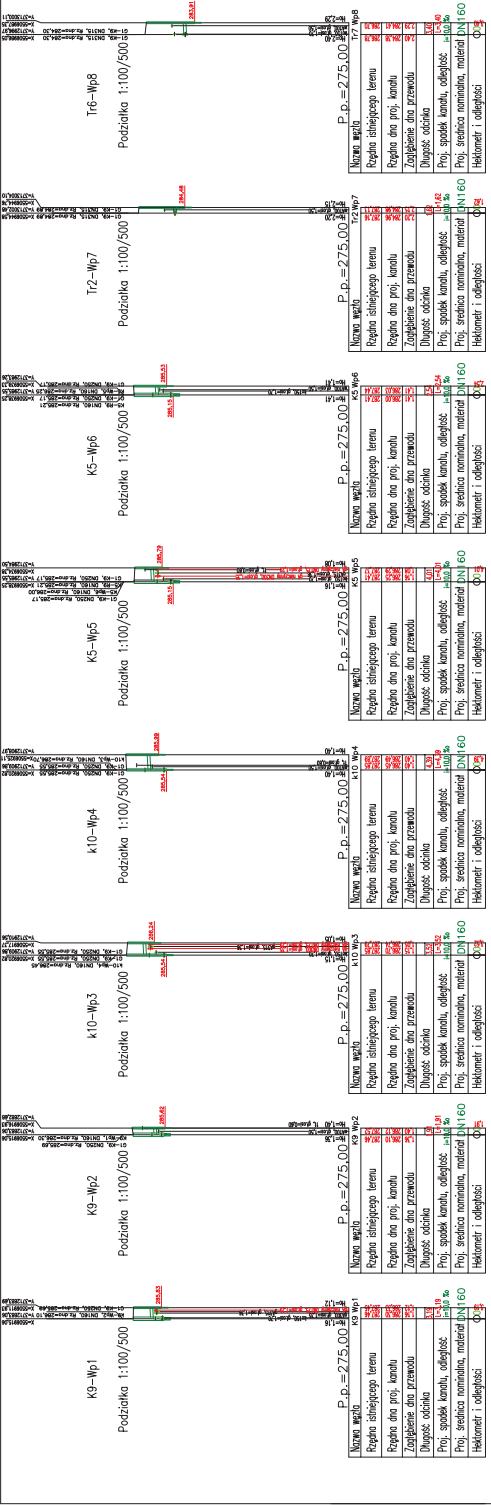
— LINIA KANALIZACJI WYPOSAŻENIA

— LINIA KANALIZACJI WYPOSAŻENIA

— LINIA KANALIZACJI WYPOSAŻENIA

— LINIA KANALIZACJI WYPOSAŻENIA

— LINIA KANALIZACJI WYPOSAŻENIA



WYKONAWCA	PROJEKTOWAŁ	WZBUDZIŁ	OPIS	SKALA
BIURO PROJEKTOWE	BIURO PROJEKTOWE	BIURO PROJEKTOWE	BIURO PROJEKTOWE	1:100;500
PROJEKTOWANE W				DATA
PROJEKTOWANE W				02/2015
PROJEKTOWANE W				STR. 04
PROJEKTOWANE W				

