

STAROSTWO POWIATOWE
w Ząbkowicach Śląskich
Wydział Gospodarki Nieruchomościami
i Geodezji
57-200 Ząbkowice Śląskie, ul. B. Prusa 5
tel. 074/816 28 30, fax 074/815 78 44

Województwo dolnośląskie
Powiat ząbkowicki
Miejscowość GROCHOWA
Jednostka ewidencyjna 022401_5, Bardo - obszar wiejski
Obręb 0004 - GROCHOWA

Wypis z rejestru gruntów

Nr jednostki rejestrowej **G.14**


właściciel GMINA ZĄBKOWICE ŚLĄSKIE Udział : 1/1
57-200 ZĄBKOWICE ŚLĄSKIE, 1 MAJA 15


Ark. mapy	Numer działki	Bliższe określenie położenia	Opisy użytków	Ozn. uż. i kont. klasyf.	Powierzchnia		Nr księgi wieczystej	
					użytków w ha	działki w ha		
1	441		Nieuzytki	N	3.3000	3.3000	56301	
Id dz: 022401_5.0004.441								
Razem :						3.3000	3.3000	

Słownie: trzy ha, trzy tysiące m. kw.

Sporządzono według stanu z dnia: 13.04.2007

Wykonano w 1 egzemplarzu

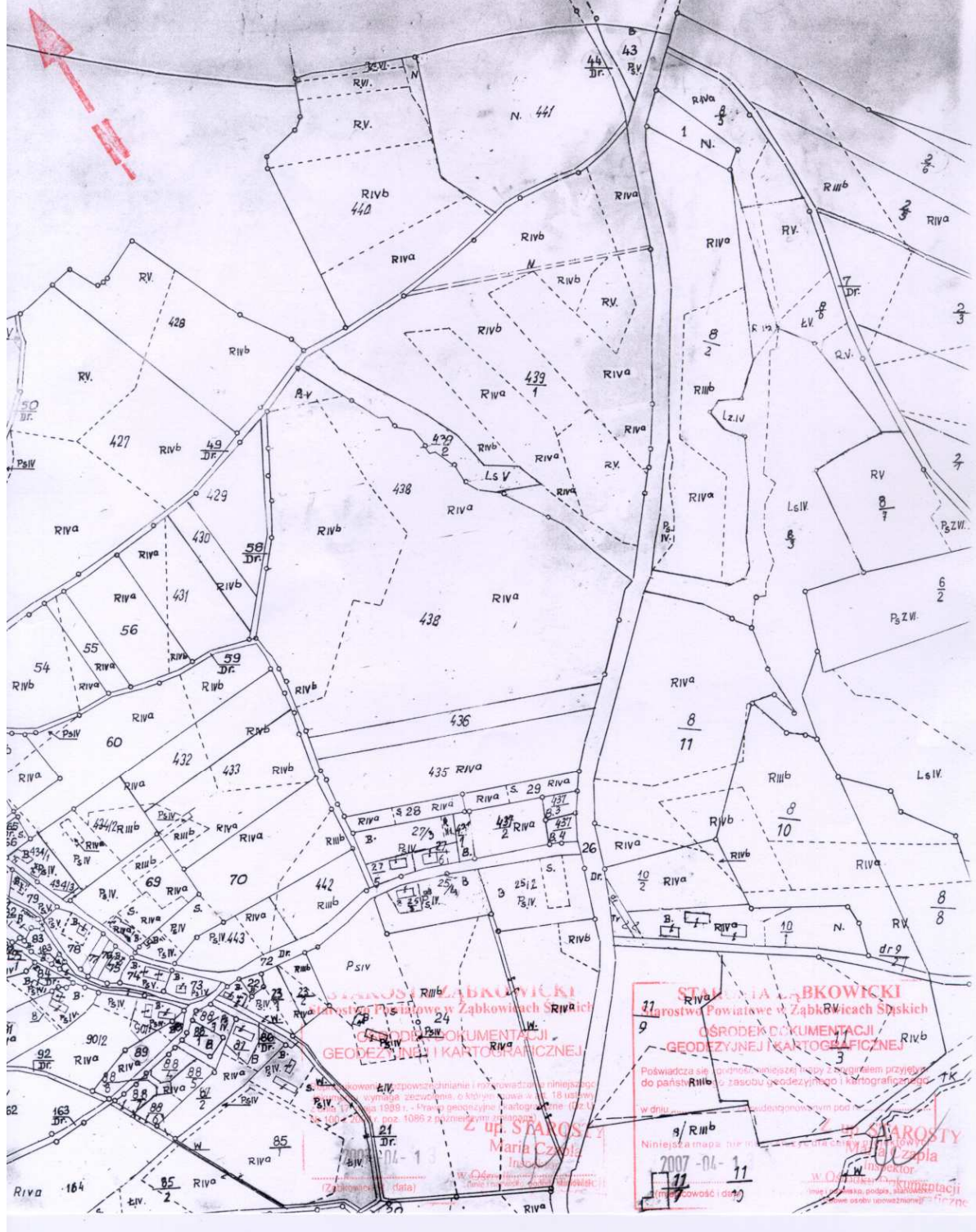
Sporządził(a):  Monika Kozłowska-Sowa

z up. STAROSTY

(Imię i nazwisko osoby wydającej)

Ząbkowice, dnia 13.04.2007 r.

MAPA EWIDENCJI GRUNTÓW

Gmina Ząbkowice
Ob. Grochowska
Skala 1 : 5000



STAROSTA ZĄBKOWICKI
Urząd Powiatowy w Ząbkowicach Śląskich
CENTRUM DOKUMENTACJI
GEODEZYJNEJ I KARTOGRAFICZNEJ

Wzrost: 1,70 m
Ciężar ciała: 70 kg
Ciężar serca: 300 g
Ciężar płuc: 1,2 kg
Ciężar wątroby: 1,5 kg
Ciężar nerek: 150 g
Ciężar pęcherzyka żółciowego: 50 g
Ciężar trzustki: 70 g
Ciężar śledziony: 150 g
Ciężar macicy: 50 g
Ciężar jajników: 50 g
Ciężar pęcherzyka żółciowego: 50 g
Ciężar trzustki: 70 g
Ciężar śledziony: 150 g
Ciężar macicy: 50 g
Ciężar jajników: 50 g

STAROSTA ZĄBKOWICKI
Urząd Powiatowy w Ząbkowicach Śląskich
OSRODEK DOKUMENTACJI
GEODEZYJNEJ I KARTOGRAFICZNEJ
Podwładza się do państwa niemieckiego z wyjątkiem przyjeżdżających do państwa niemieckiego z zasobu geodezyjnego i kartograficznego.
w dniu 11/11/2007
Niniejsza mapa: 11/11/2007
2007-04-11
11/11/2007
11/11/2007



Urząd Miasta i Gminy w Bardzie

57-256 Bardo, Rynek 2
tel. (0-74) 81 71 478-479, fax. (0-74) 81 71 424

Bardo dnia 05 kwietnia 2007r.

RliGN-7323/16/07

proGEO sp. z o.o.
ul. Energetyczna 8/7
53-330 Wrocław

Odpowiadając na Państwa wniosek z dnia 2 kwietnia 2007 roku dotyczący wypisu z miejscowego planu zagospodarowania informuję co następuje:

1. Działka oznaczona numerem ewidencji gruntów 441 położona w obrębie wioski Grochowa gm. Bardo nie jest objęta obowiązującym miejscowym planem zagospodarowania przestrzennego, oraz nie zostały wydane decyzje o warunkach zabudowy dla obszarów obejmujących tą działkę.

2. W obowiązującym „Studium uwarunkowań i kierunków zagospodarowania przestrzennego gminy Bardo” przeznaczenie poszczególnych obszarów w granicach, których położona jest wskazana wyżej działka przedstawia się następująco:

„Strefa IV Gospodarcza, Obszar IV B Rolniczy (wyłączone spod zabudowy grunty klasy I-IV, dopuszczalność zabudowy na gruntach od V klasy i nieużytkach)”.

„Studium uwarunkowań i kierunków zagospodarowania przestrzennego gminy Bardo uchwalone zostało uchwałą Rady Miejskiej w Bardzie z dnia 17 grudnia 1999 roku nr RM XIII/149/99.

Otrzymują:

1. Adresat

2. RliGN a/a

BURMISTRZ
Miasta i Gminy Bardo

mgr inż. Krzysztof Żegański