


**Projekt zagospodarowania terenu z przeznaczeniem
na plac zabaw dla dzieci w Bobolicach.**

INWESTOR:	GMINA ZĄBKOWICE ŚLĄSKIE ul. 1 Maja 15, 58-200 ZĄBKOWICE ŚLĄSKIE	
OBIEKT:	Plac zabaw z urządzeniami.	
LOKALIZACJA:	Bobolice, działka nr 35/1, obr.0001 Bobolice, j.ew. 022405_5, Ząbkowice Śląskie – obszar wiejski powiat Ząbkowicki	
JEDNOSTKA AUTORSKA:	Biuro Doradczo Usługowe Budownictwa mgr inż. Jacek Kramnik 58-309 Wałbrzych; ul. Mieszka I 9, tel. 74 666-08-20	
BRANŻA:	Plan Zagospodarowania Terenu	
Na podstawie art. 20, ust 4. Ustawy z dnia 7 lipca 1994r. – „Prawo Budowlane” (tekst jednolity Dz.U. Nr 207 poz. 2016 z 2003r. z późn. zmianami)		
O Ś W I A D C Z A M		
że		
"Projekt zagospodarowania terenu z przeznaczeniem na plac zabaw dla dzieci w Bobolicach" został sporządzony zgodnie z obowiązującymi w tym zakresie przepisami oraz zasadami wiedzy technicznej.		
PROJEKTANT:	mgr inż. Jacek Kramnik upr. bud. NBGP.V-7342/3/34/97	mgr inż. Jacek Kramnik Uprawnienia budowlane do projektowania bez ograniczeń w specjalności: konstrukcyjno-budowlanej Nr ewidencyjny: NBGP.V-7342/3/34/97



CZĘŚĆ I – DANE FORMALNO-PRAWNE

1.3. PODSTAWY OPRACOWANIA

- Zlecenie Inwestora
- Wytyczne i program funkcjonalny przekazane przez Inwestora
- Program produkcji firmy FIOR.

Przepisy prawne.

1. **Prawo Budowlane** - Ustawa 7.7.1994r – (Dz. U. Nr 89 poz. 414 Zmiana tekst jednolity Dz. U. 2003; Nr 207; poz2016),
2. **Ustawa o zagospodarowaniu przestrzennym** z dn. 27.03.2003r(Dz. U. Nr 80; poz. 717).
3. **Rozporządzenie MI z 3.07.2003r. w sprawie szczegółowego zakresu i formy projektu budowlanego** (Dz. U. Nr 120 poz. 1133).
4. **Rozporządzenie MI z dn. 12.04.2002r. w sprawie warunków technicznych jakim powinny odpowiadać budynki i ich usytuowanie** (Dz. U. Nr 75; poz. 690 z dn. 15.06.2002r) ze zmianami.

CZĘŚĆ II - ZAGOSPODAROWANIE TERENU

Przedmiot opracowania

Przedmiotem niniejszego opracowania jest Projekt Zagospodarowania Terenu przeznaczonego na plac zabaw dla dzieci znajdującego się w miejscowości Bobolice, dz. nr 35/1. Na Placu Zabaw zlokalizowane będą urządzenia zabawowe o konstrukcji drewnianej, i wysokości nie przekraczającej 1,0m – wysokość użytkowa.

Opis stanu istniejącego

Przedmiotowa działka znajduje się za budynkiem świetlicy wiejskiej. Teren zielony – porośnięty trawą z nielicznym zadrzewieniem. Na działce znajdują się nieczynne zbiorniki podziemne – z relacji przedstawiciela urzędu miejskiego wynika, iż zbiorniki te zostały zasypane. Na przedmiotowej działce znajduje się budynek gospodarczy – wykorzystany zostanie jako przechowalnia urządzeń w okresie zimowym.

Zakres opracowania

Projekt niniejszy obejmuje następujący zakres robót:

- Montaż gotowych urządzeń zabawowych dostarczanych łącznie z elementami fundamentowymi lub kotwiącymi.
- Roboty porządkowe i przygotowawcze terenu w zakresie zieleni niskiej oraz przygotowanie terenu poprzez częściowe utwardzenie żwirem płukany i pospółką.

2.1. LOKALIZACJA ELEMENTÓW PLACU ZABAW.

Wszystkie elementy wyposażenia placu zabaw zlokalizowane będą na działce będącej własnością Gminy. Wzajemne ułożenie względem siebie poszczególnych urządzeń pozwala na



łatwą kontrolę przebywających na placu dzieci poprzez zapewnienie dobrej widoczności na całej jego powierzchni. Urządzenia przewidziane do zabudowy rozmieszczoneo uwzględniając założone przez producenta strefy ochronne.

2.2. PROJEKTOWANE ZAGOSPODAROWANIE TERENU

Projektowane zagospodarowanie terenu obejmować będzie uporządkowanie zieleni niskiej, przycinki i wycinki zieleni średniej.

Przewiduje się że w strefach bezpieczeństwa zastosowane zostaną nawierzchnie amortyzujące z tworzyw sztucznych lub gumy. Pozostałe przestrzenie placu zabaw należy przeznaczyć na zielen – trawa. Na rysunkach przedstawiono lokalizację poszczególnych urządzeń (symbole zgodnie z katalogiem firmy FIOR przyjęte jako przykładowy standard techniczno-użytkowy).

Wszystkie przewidziane do zabudowy urządzenia zabawowe nie przekraczają 1,0m wysokości powyżej poziomu terenu przyległego. Ponieważ projektowany plac zabaw nie będzie zajmował całości działki na której będzie wykonany, przewiduje się iż ogrodzenie placu zabaw wykonane zostanie z dwóch rodzajów elementów. Ogrodzenie zewnętrzne po granicy nieruchomości wykonane zostanie w postaci ogrodzenia z siatki metalowej lub płotu drewnianego o wysokości nie mniejszej niż 1,80m i prześwitach bądź oczkach nie większych niż 100mm. (długość – 47,6m). Drugi rodzaj ogrodzenia przewiduje się wykonać od strony wewnętrznej placu zabaw w postaci prefabrykowanej, drewnianej palisady o wysokości 100cm.

Wszystkie przewidziane do zabudowy na placu zabawa urządzenia winny posiadać odpowiednie certyfikaty zgodności z europejskimi i Polskimi Normami : PN-EN-1176:2008 i PN-EN-1177:2008.

2.3. ZEWNĘTRZNE SIECI ELEKTRO - ENERGETYCZNE

Projektowane roboty nie kolidują z istniejącymi urządzeniami oraz nie wymagają budowy nowych sieci elektroenergetycznych.

2.4. ZEWNĘTRZNE SIECI SANITARNE

Nie projektuje się żadnych instalacji sanitarnych, służących potrzebom funkcjonowania placu zabaw objętego niniejszym projektem.

CZĘŚĆ III – RYSUNKI


- | | |
|-----------|------------------------------|
| Rys. Nr 1 | Lokalizacja placu w terenie. |
| Rys. Nr 2 | Układ urządzeń zabawowych. |

[Handwritten signature]
Inżynier Jacek Kramnik


PE-04






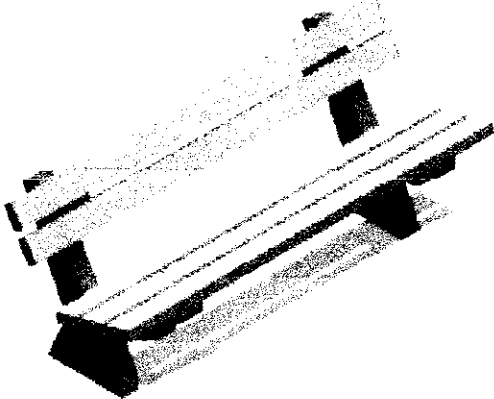


PE-18



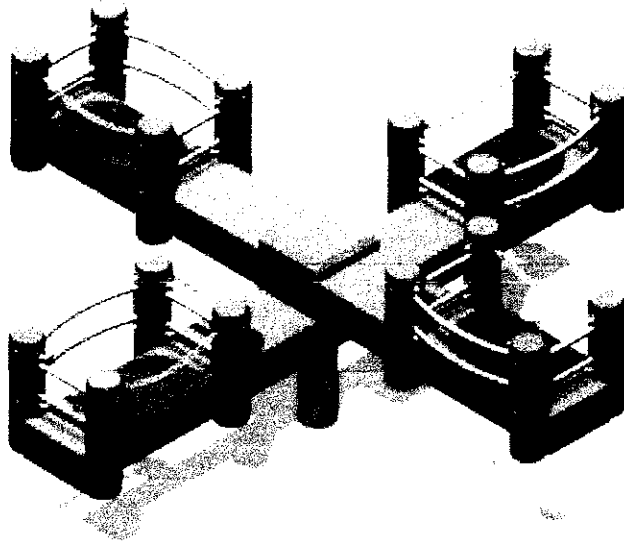
ZG-04




<p>PA-P3</p>	
<p>PC-02</p>	
<p>PC-P2</p>	

<p>UA-14</p>	
<p>UA-03</p>	
<p>PB-01</p>	

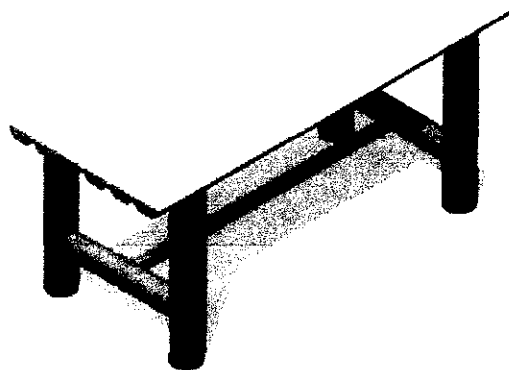
PD-02

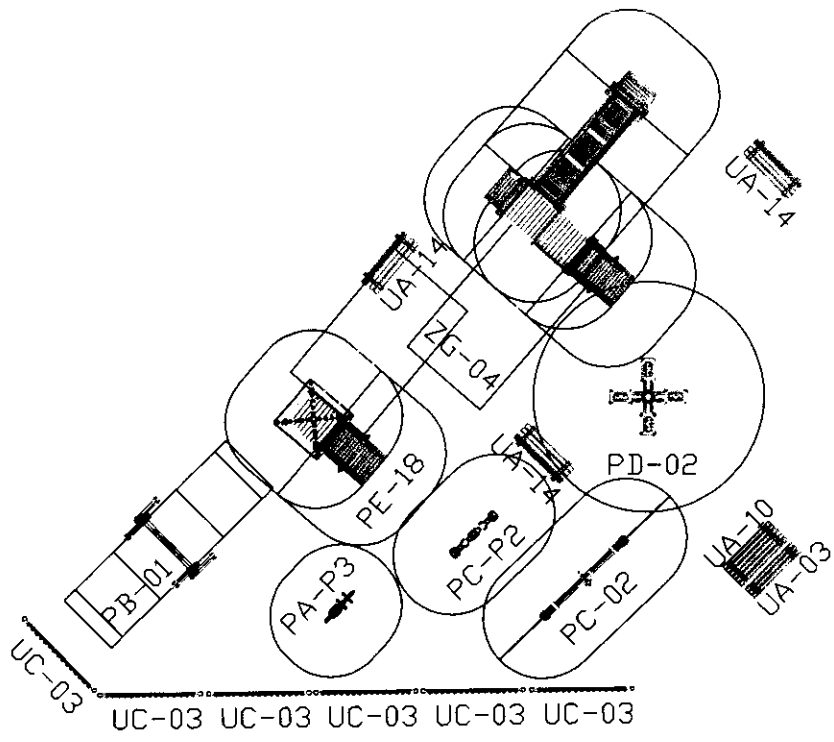


UC-03



UA-10

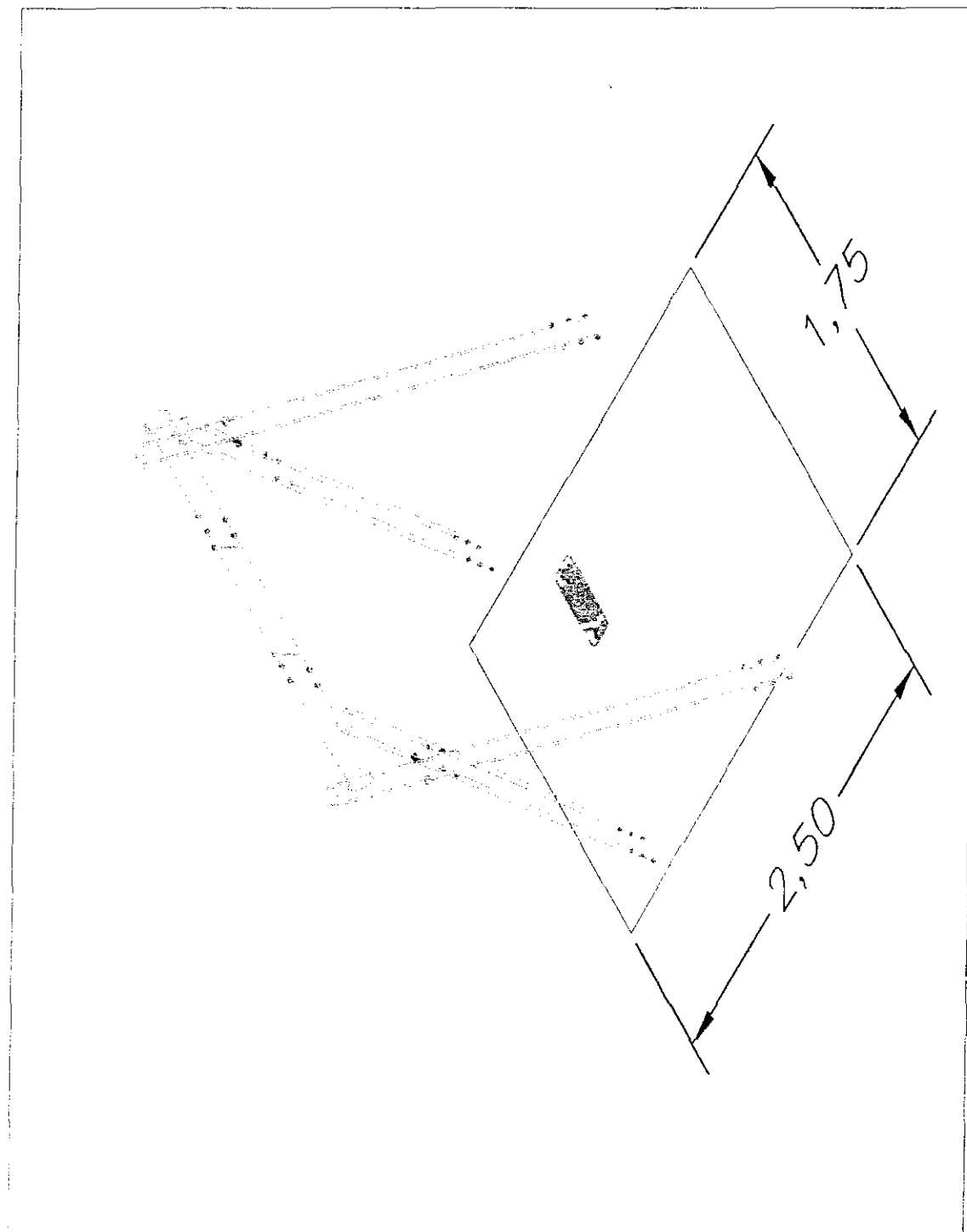




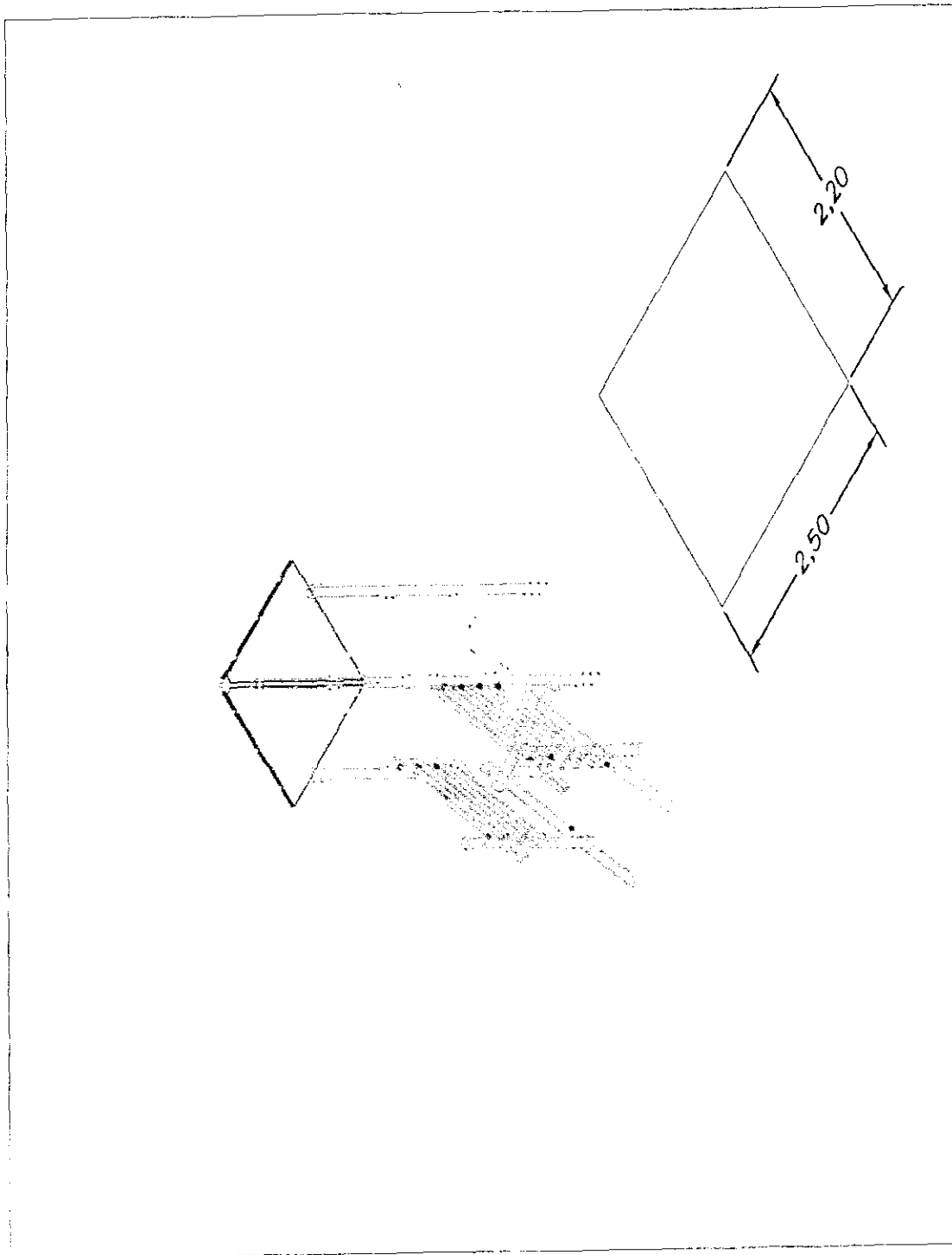
- LEGENDA**
- UC-03 - przęsto płotu myśliwskiego
 - UA-03 - ławka bez oparcia
 - UA-10 - stół
 - UA-14 - ławka betonowa z oparciem
 - ZG-04 - zestaw ze zjeżdżalnią - h=1m, max H=1,9m
 - PE-18 - wieża ze zjeżdżalnią - h=1m, max H=3,5m
 - PB-01 - huśtawka pojedyncza - max H = 2,2m
 - PA-P3 - konik na sprężynie
 - PC-P2 - huśtawka wagowa na sprężynie
 - PC-02 - huśtawka wagowa
 - PD-02 - karuzela krzeselkowa
 - ↑ dojdęcie do placu zabaw

mgr inż. Jacek Kramnik
 Projektant
 Data: 01/2010
 Nr uprawnień: NKP.V-7342/3/31/97
 Sprawdził: *[Signature]*

Rysunek wykonano przy pomocy programu CAD/Map		Imię i nazwisko	Data	Nr uprawnień	Podpis
Format rysunku: A4	Tytuł projektu: PZT	Projektant: mgr inż. Jacek Kramnik	01/2010	NKP.V-7342/3/31/97	
Skala: nn	Opis: nn	Zamawiacz: Gmina Zabkowice Śląskie ul. 1 Maja 15, 57-200 Zabkowice Śląskie			
Biurowo: <i>Biurowo</i> Doradczostwo Usługowe Budownictwa mgr inż. Jacek Kramnik 58-309 Wabrzysz ul. Mińska 1.9 tel. (0-74) 666-08-20		Miejsce projektu/plac: Plac zabaw w Bobolicach			
Nazwa rysunku: Układ urządzeń zabawowych.					
Nazwa pliku: rysunki.dwg	Nr rysunku: 3	Inne uwagi: 3			



STREFA BEZPIECZEŃSTWA HUŚTAWKI



STREFA BEZPIECZEŃSTWA ZJEŹDŹALNI

Województwo DOLNOŚLĄSKIE
Powiat ZĄBKOWICKI
Gmina Ząbkowice Śląskie
Miejscowość BOBOLICE
Jednostka ewidencyjna 022405_5, Ząbkowice Śląskie - obszar
wiejski
Obręb 0001, BOBOLICE

Nr kancelaryjny:

WYPIS Z REJESTRU GRUNTÓW

Nr jednostki rejestrowej: G.3

KW 37980

Właściciel, udział: 1/1

GMINA ZĄBKOWICE ŚLĄSKIE

Siedziba: 57-200 poczta: ZĄBKOWICE ŚLĄSKIE, ZĄBKOWICE ŚLĄSKIE, 1 MAJA 15

Gosp. zasobem nieruch., udział: 1/1

BURMISTRZ ZĄBKOWIC ŚLĄSKICH

Siedziba: 57-200 poczta: ZĄBKOWICE ŚLĄSKIE, ZĄBKOWICE ŚLĄSKIE, 1 MAJA 15

Arkusze mapy	Numer działki	Bliższe określenie położenia	Opisy użytków	Ozn. użyt. i kont. klasyfik.	Powierzchnia		Nr KW lub oznaczenie innych dokumentów
					użytków w ha	działki w ha	
1	35/1	BOBOLICE, 23	Tereny mieszkaniowe	B	0.26	0.26	37980
Id dz: 022405_5.0001.35/1							
Wartość: -							
Razem :						0.26	0.26

Słownie: dwadzieścia sześć arów

Sporządził(a): Monika Kozłowska - Sowa, według stanu na dzień: 2011-01-25

Z up. STAROSTY
Tadeusz Bielecki
Kierownik
2011-01-25, Sędz. i Nier.
(imię i nazwisko osoby reprezentującej organ)
Data i podpis

Walbrzych, dnia 11.11.1997 r.

WOLFFWACHA W ALBRZYSKI
PRUB/S.74433.3197

DECYZJA

Na podstawie art 13 ust.1 pkt 1, art 14 ust 1 pkt 1 ustawy z dnia 7 lipca 1994 r. o Prawo Budowlane (Dz.U. Nr 89/1994 t. poz. 414 z późn. zm.) § 9 ust.1 Rozporządzenia Ministra Gospodarki Przemysłu i Budownictwa z dnia 30 grudnia 1994 r. w sprawie samodzielných funkcji technicznych w budownictwie (Dz.U. Nr 8/1995 t. poz. 48) oraz art 104 kodeksu postępowania administracyjnego (tekst jednolity Dz.U. Nr 9/1980 t. poz. 26 z późn. zm.) po przeprowadzeniu postępowania kwalifikacyjnego i złożeniu egzaminu z wynikiem pozytywnym

na d a j ę

Panowi inż. JAC KOWI KRAMNIKOWI
ul. dnia 6 sierpnia 1965 r. w Klodzku

**UPRAWNIENIA BUDOWLANE
DO PROJEKTOWANIA W SPECJALNOŚCI
KONSTRUKCYJNO-BUDOWLANEJ
BEZ OGRANICZEŃ**

Na podstawie art. 103 § 4 k.p.o. odwołuję się od uzasadnienia decyzji, gdyż nie zgadzam się w całości z interes stron.

Od niniejszej decyzji służy prawo wniesienia skargi do Głównego Inspektora Nadzoru Budowlanego za pośrednictwem Wojewody Walbuzyskiego w terminie 14 dni od daty jej doręczenia

66 zymu 11
1. Pan inż. inż. Jacek Kramnik
ul. Krasnowskiego 27/39
58-309 Walbrzych
2. Główny Inspektor Nadzoru
Budowlanego
3. a u



[Handwritten signature]

Wrocław, dnia 11 sierpnia 2006

OKK.7133.2306

Pan
Jacek Kramnik
ul. Mieszka I nr 9
58-309 Walbrzych

DECYZJA

Na podstawie art. 150 § 1 w związku z art. 104 § 2 ustawy z dnia 14 czerwca 1965 r. Kodeks postępowania administracyjnego (Dz. U. z 2005. r. z późn. zm.) z dnia 7 lipca 1994 r. o prawie budowlanym (Dz. U. z 1994. r. z późn. zm.) rozpatrzenia wniosku Pana Jacek Kramnika z dnia 08.12.2007 r. w sprawie zmiany decyzji numer NKOP.V.342/04/07 z dnia 26.11.2007 r. wydanej przez Wojewodę Wąbrzyskiego, upoważniającej do projektowania w specjalności konstr. budowlanej bez ograniczeń w zakresie dotyczącej realizacji przedsięwzięcia inwestycyjnego, polegającego na budowie obiektu mieszkalnego

zmienia się przedmiotową decyzję w ten sposób, że

- 1. dotychczasowe rozstrzygnięcie w brzmieniu: „do projektowania w specjalności konstrukcyjno-budowlanej bez ograniczeń” oznacza się pkt 1.
- 2. dodaje się pkt 2 w brzmieniu: „Powyższe uprawnienia stanowią podstawę do sporządzania projektów zagospodarowania działki i terenu, w zakresie tej specjalności

UZASADNIENIE

W związku z uwagami i uwzględnieniem w całości wniosku strony na podstawie art. 103 § 4 Kodeksu postępowania administracyjnego odstępuje się od uzasadnienia niniejszej decyzji

POUCZENIE


Od niniejszej decyzji służy odwołanie do Krajowej Komisji Kwalifikacyjnej, Polskiej Izby Inżynierów Budownictwa w Warszawie ul. Mazowiecka 103 00-624 Warszawa, za pośrednictwem Okręgowej Komisji Kwalifikacyjnej, Dolnośląskiej, Urzędowej, ul. Piłsudskiego 100 Wrocław, w terminie czterdziestu dni od dnia jej doręczenia

Zasada Kramnik 011

Główny inż.
1. Pan Jacek Kramnik
ul. Krasnowskiego 27/39
58-309 Walbrzych
2. Główny Inspektor
3. a u

1. Pan inż. inż. Jacek Kramnik
ul. Mieszka I nr 9
58-309 Walbrzych
2. Główny Inspektor Nadzoru
Budowlanego
3. a u

Wojewoda Walbuzyski
ul. Piłsudskiego 100
50-100 Wrocław



DOLNOŚLĄSKA
OKRĘGOWA
I Z B A
INŻYNIERÓW
BUDOWNICTWA

Wrocław, dn. 2010-12-01

ZAŚWIADCZENIE

Pan/Pani **Jacek Kramnik**

nazwisko rodowe

miejsce zamieszkania **ul. Mieszka I 9**

58-309 Wałbrzych

jest członkiem


Dolnośląskiej Okręgowej Izby Inżynierów Budownictwa

o numerze ewidencyjnym **DOŚ/BO/1477/01**

i posiada wymagane ubezpieczenie od odpowiedzialności cywilnej.

Niniejsze zaświadczenie jest ważne

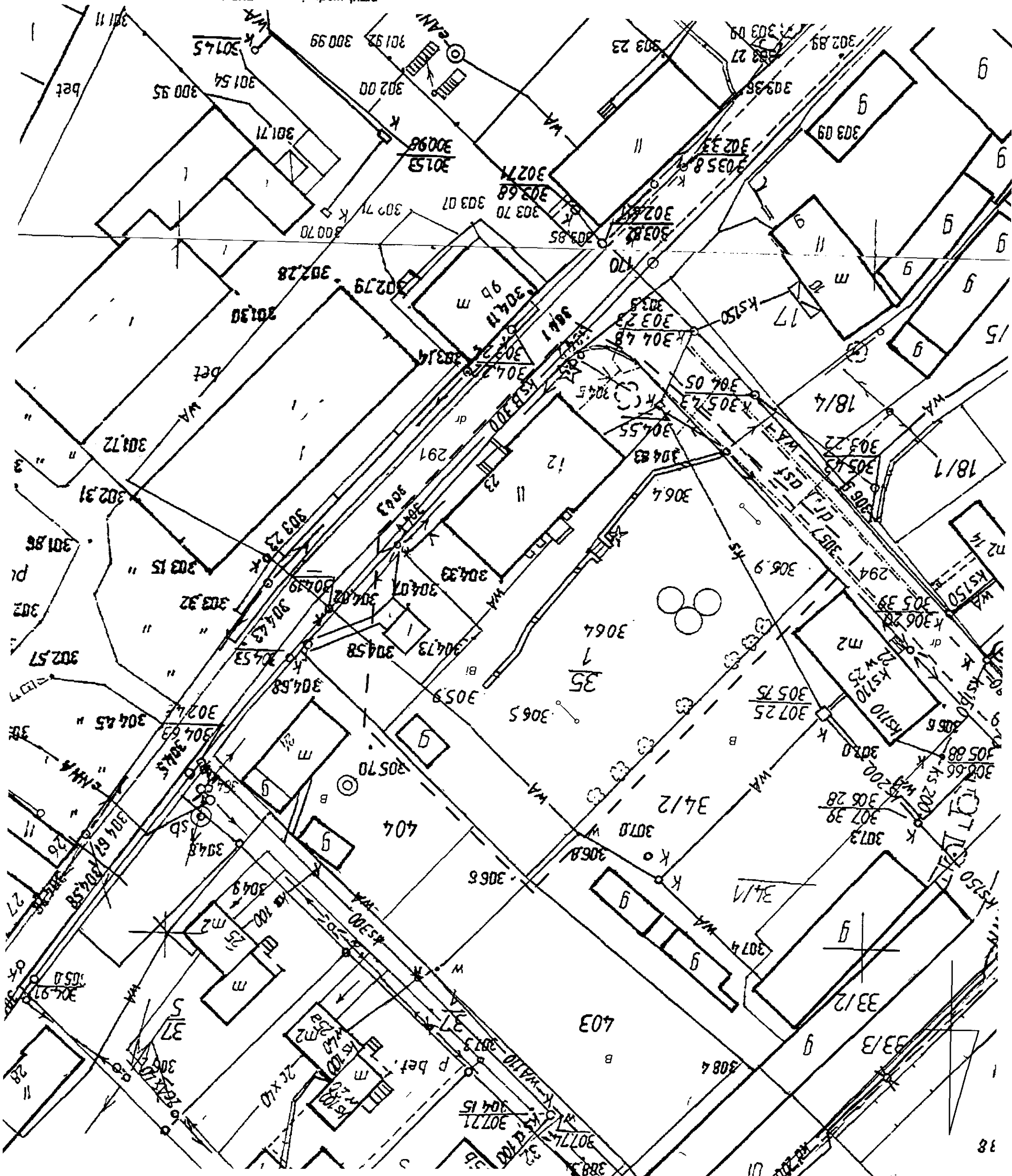
od dnia **2011-01-01** do dnia **2011-12-31**


.....
(pieczęć i podpis Przewodniczącego Rady DOIIB)

Termin ważności niniejszego zaświadczenia można sprawdzić
na stronie www.piiib.org.pl w zakładce „Lista członków”

<p>wof: dolnośląskie pow.: ząbkowicki gm: Ząbkowice Śl. obręb : Bobolice działka nr: 35/1 AM - 1</p>	<p>MAPA DO CELÓW PROJEKTOWYCH skala: 1 : 500</p> <p>Niniejszą mapę wykonano na podstawie map z Zasobu Geodezyjnego. Granice na mapie zgodne z operatem ewidencyjnym gruntów. Obszar opracowania oznaczono linią przerywaną. 473.113.233 (zakres rastrowy - E 5)</p>	<p>Mapę wykonano w miejscach w lipcu 2009r. USŁUGI GEODEZYJNE Ryszard Zawila ul. Jasna 30/9, tel. 074/615 39 83 tel/fax: 0 604 232 003 57-200 ZĄBKOWICE ŚLĄSKIE REGON: 891347630 NIP: 887-102-82-18 Zaswiadczenie nr 2564 Ryszard Zawila GEODEZYJNY Zaswiadczenie nr 2564 Gl. Urząd KERG 055.01-7/2011 Nr dz. 224/2011 w ramach zlecenia</p>	<p>GEODETA POWIATOWY Tadeusz Bielecki 2011-01-26</p>
--	--	--	--

----- przył. wodociągowe - ZUD 74/2008
----- przył. teletechniczne - ZUD 74/2008



055.01-7/26
2011-01-26

MAPA DO CELÓW PROJEKTOWYCH
 skala: 1 : 500

AM - 1
 działka nr: 35/1
 obręb : Bobolice
 gm: Zabkowice Ślą.
 pow.: zabkowicki
 wof: dolnośląskie

Niniejszą mapę wykonano na podstawie map z zasobu Geodezyjnego. Granice na mapie zgodne z operatem ewidencji gruntów. Obszar opracowania oznaczono linią przerywaną. 473.113.233 (zakres rastrowy - E_5)

Mapę wykonano w ramach zadania
 Nr dz. 224/2011
 KERG 066.01-7/2011

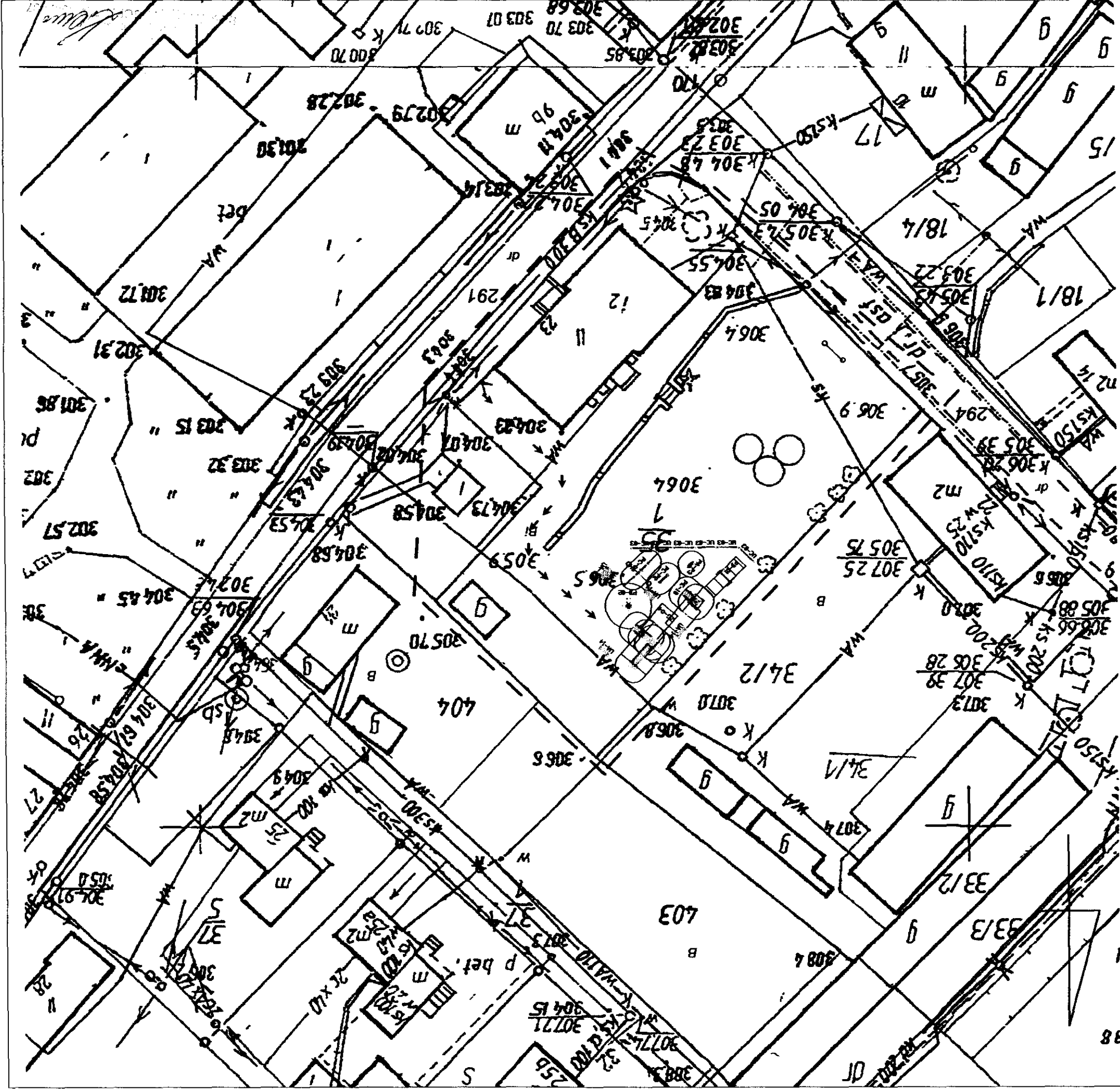
USŁUGI GEODEZYJNE
 Ryszard Zawitka
 ul. Jasna 309, tel. 074/815 39 83
 57-200 ZABKOWICE ŚLĄSKIE
 REGON 891547630 NIP 88710282-18
 Zaskawna 27, nr 2584

Ryszard Zawitka
 GEODETA POWIATOWY
 Zaskawna 27, nr 2584
 ul. Jasna 309, tel. 074/815 39 83
 57-200 ZABKOWICE ŚLĄSKIE
 REGON 891547630 NIP 88710282-18

GEODETA POWIATOWY
 Zaskawna 27, nr 2584
 ul. Jasna 309, tel. 074/815 39 83
 57-200 ZABKOWICE ŚLĄSKIE
 REGON 891547630 NIP 88710282-18


Z. W. STANISŁAW
 M. J. STANISŁAW
 2011-01-26
 055.01-7/11

Forma projektu: A4		Skala: 1:500		Forma projektu: mgr inż. Jacek Kramnik		Biuro: Darczo Usługowe Budownictwa		mgr inż. Jacek Kramnik		58-309 Wąbrzych		ul. Mieszko 19		tel. (0-74) 666-08-20	
Projektant: mgr inż. Jacek Kramnik		Data: 2011-01-26		Sprawdził: mgr inż. Jacek Kramnik		Data: 2011-01-26		Projektant: mgr inż. Jacek Kramnik		Data: 2011-01-26		Sprawdził: mgr inż. Jacek Kramnik		Data: 2011-01-26	
Nazwa projektu: Plac zabaw w Bobolicach		Lokalizacja: Gmina Zabkowice Śląskie, ul. 1 Maja 15, 57-200 Zabkowice Śląskie		Nazwa projektu: Plac zabaw w Bobolicach		Lokalizacja: Gmina Zabkowice Śląskie, ul. 1 Maja 15, 57-200 Zabkowice Śląskie		Nazwa projektu: Plac zabaw w Bobolicach		Lokalizacja: Gmina Zabkowice Śląskie, ul. 1 Maja 15, 57-200 Zabkowice Śląskie		Nazwa projektu: Plac zabaw w Bobolicach		Lokalizacja: Gmina Zabkowice Śląskie, ul. 1 Maja 15, 57-200 Zabkowice Śląskie	
Rysunki: dwg		Lp. rysunku: 2		Rysunki: dwg		Lp. rysunku: 2		Rysunki: dwg		Lp. rysunku: 2		Rysunki: dwg		Lp. rysunku: 2	



LEGENDA

- UC-03 - przebieg płotu myśliwskiego
- UA-03 - ławka bez oparcia
- UA-10 - stół
- UA-14 - ławka betonowa z oparciem
- ZG-04 - zestaw ze zjeżdżalnią - h=1m, max H=1,9m
- PE-18 - wieża ze zjeżdżalnią - h=1m, max H=3,5m
- PB-01 - huśtawka pojedyncza - max H = 2,2m
- PA-P3 - konik na sprężynie
- PC-P2 - huśtawka waga na sprężynie
- PC-02 - huśtawka waga
- PD-02 - karuzela krzeselkowa
- ↓ - dojście do placu zabaw



**Projekt zagospodarowania terenu z przeznaczeniem
na plac zabaw dla dzieci w miejscowości SIEROSZÓW.**

INWESTOR:	GMINA ZĄBKOWICE ŚLĄSKIE ul. 1 Maja 15, 58-200 ZĄBKOWICE ŚLĄSKIE	
OBIEKT:	Plac zabaw z urządzeniami.	
LOKALIZACJA:	Sieroszów, działka nr 239, 240, obr.0010 Sieroszów, j.ew. 022405_5, Ząbkowice Śląskie – obszar wiejski powiat Ząbkowicki	
JEDNOSTKA AUTORSKA:	Biuro Doradczu Usługowe Budownictwa mgr inż. Jacek Kramnik 58-309 Wałbrzych; ul. Mieszka I 9, tel. 74 666-08-20	
BRANŻA:	Plan Zagospodarowania Terenu	
Na podstawie art. 20, ust 4. Ustawy z dnia 7 lipca 1994r. – „Prawo Budowlane” (tekst jednolity Dz.U. Nr 207 poz. 2016 z 2003r. z późn. zmianami)		
O Ś W I A D C Z A M		
że		
"Projekt zagospodarowania terenu z przeznaczeniem na plac zabaw dla dzieci w miejscowości Sieroszów" został sporządzony zgodnie z obowiązującymi w tym zakresie przepisami oraz zasadami wiedzy technicznej.		
PROJEKTANT:	mgr inż. Jacek Kramnik upr. bud. NBGP.V-7342/3/34/97	<i>mgr inż. Jacek Kramnik</i> Uprawnienia budowlane do projektowania bez ograniczeń w specjalności konstrukcyjno-budowlanej Nr ewidencyjny: NBGP.V-7342/3/34/97 <i>[Signature]</i>



CZĘŚĆ I – DANE FORMALNO-PRAWNE

1.3. PODSTAWY OPRACOWANIA

- Zlecenie Inwestora
- Wytyczne i program funkcjonalny przekazane przez Inwestora
- Program produkcji firmy FIOR.

Przepisy prawne.

1. **Prawo Budowlane** - Ustawa 7.7.1994r – (Dz. U. Nr 89 poz. 414 Zmiana tekst jednolity Dz. U .2003; Nr 207; poz2016),
2. **Ustawa o zagospodarowaniu przestrzennym** z dn. 27.03.2003r(Dz. U. Nr 80; poz. 717).
3. **Rozporządzenie MI z 3.07.2003r. w sprawie szczegółowego zakresu i formy projektu budowlanego** (Dz. U. Nr 120 poz. 1133).
4. **Rozporządzenie MI z dn. 12.04.2002r. w sprawie warunków technicznych jakim powinny odpowiadać budynki i ich usytuowanie** (Dz. U. Nr 75; poz. 690 z dn. 15.06.2002r) ze zmianami.

CZĘŚĆ II - ZAGOSPODAROWANIE TERENU

Przedmiot opracowania

Przedmiotem niniejszego opracowania jest Projekt Zagospodarowania Terenu przeznaczonego na plac zabaw dla dzieci znajdującego się w miejscowości Sieroszów dz. nr 239 i 240. Na Placu Zabaw zlokalizowane będą urządzenia zabawowe o konstrukcji drewnianej, i wysokości nie przekraczającej 1,0m.

Opis stanu istniejącego

Przedmiotowa działka znajduje się w sąsiedztwie budynku kościoła. Teren zielony – porośnięty trawą z nielicznym zadrzewieniem. Na przedmiotowej działce znajduje się budynek gospodarczy – remiza strażacka. Przedmiotowy plac zabaw został tak umieszczony na działce aby nie zachodziła kolizja z istniejącymi napowietrznymi liniami energetycznymi (NN) oraz linią telefoniczną. Teren, na którym planowana jest budowa placu zabaw wykorzystywany jest obecnie jako teren rekreacyjny – plac zabaw dla dzieci i młodzieży.


Zakres opracowania

Projekt niniejszy obejmuje następujący zakres robót:


- Montaż gotowych urządzeń zabawowych dostarczanych łącznie z elementami fundamentowymi lub kotwiącymi.
- Roboty porządkowe i przygotowawcze terenu w zakresie zieleni niskiej oraz przygotowanie terenu poprzez częściowe utwardzenie żwirem płukanym i pospółką.

2.1. LOKALIZACJA ELEMENTÓW PLACU ZABAW.


PE-04






PE-18




ZG-04

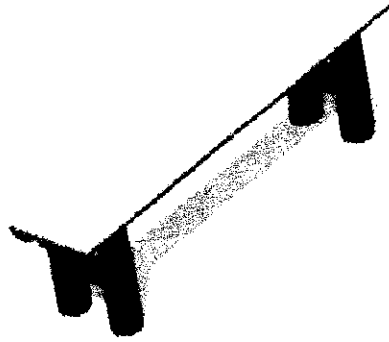


<p>PA-P3</p>	
<p>PC-02</p>	
<p>PC-P2</p>	


UA-14



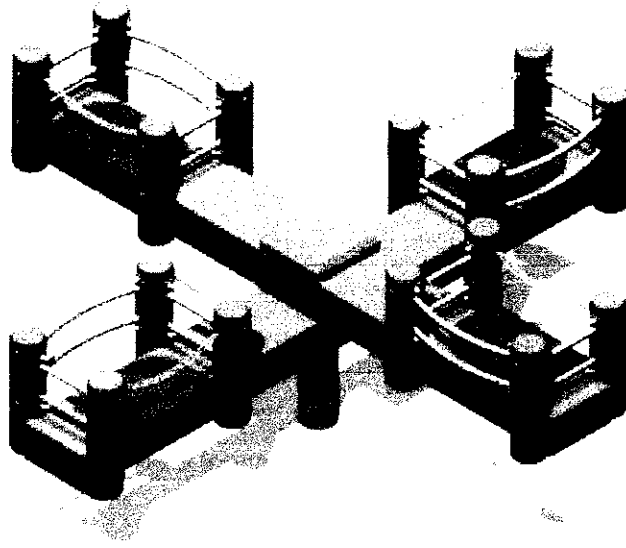
UA-03




PB-01



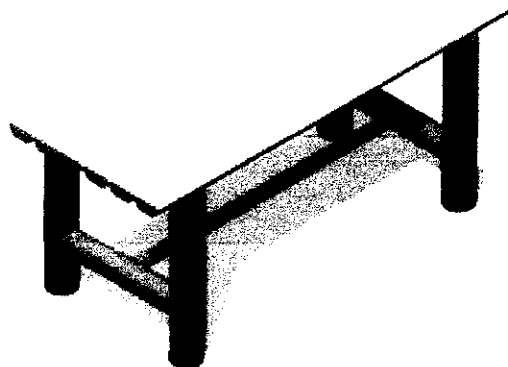
PD-02



UC-03

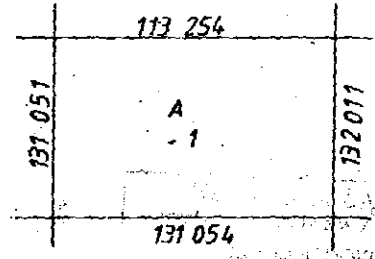
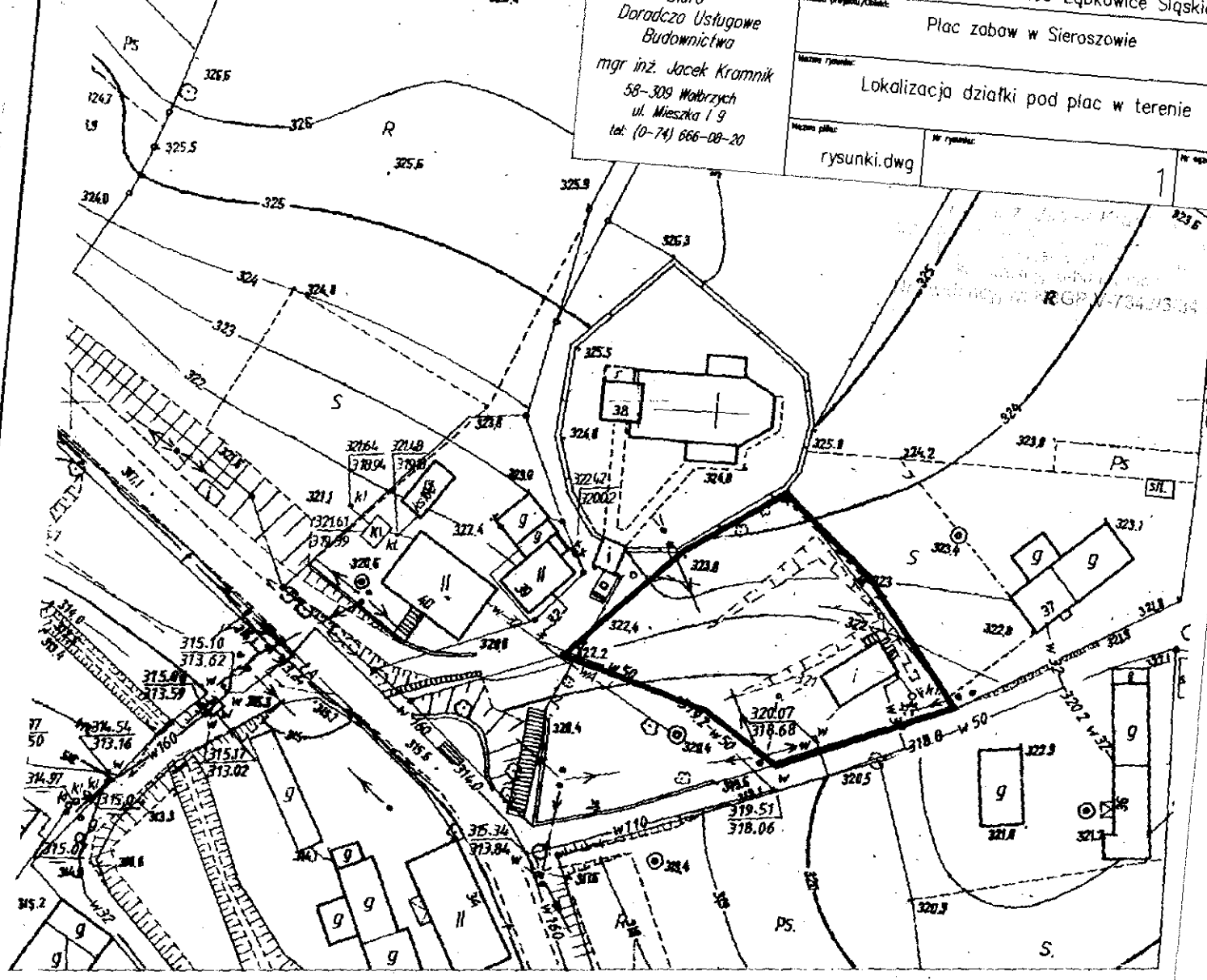


UA-10



SIEROSZÓW
1000

Rysunek wykonano przy pomocy programu CADMoost.			
Format rysunku: A4	Faza projektu: PZT	Projektował: mgr inż. Jacek Kramnik	Imię i nazwisko Data Nr uprawnień 01/2010/MBGP-V-7342/3/34/37
Skala: 1:1000	Wytłumaczenie:	Zaczerpniecie:	
Biuro Doradczco Usługowe Budownictwa mgr inż. Jacek Kramnik 58-309 Wałbrzych ul. Mieszka 1 9 tel: (0-74) 666-08-20		Gmina Ząbkowice Śląskie ul. 1 Maja 15, 57-200 Ząbkowice Śląskie Plac zabaw w Sieroszowie Lokalizacja działki pod plac w terenie	
Nazwa rysunku: rysunki.dwg		Nr rysunku: 1	



A Gm. ZĄBKOWICE
abreń 1 Sieroszów

2011-01-25

z up. STAROSTY

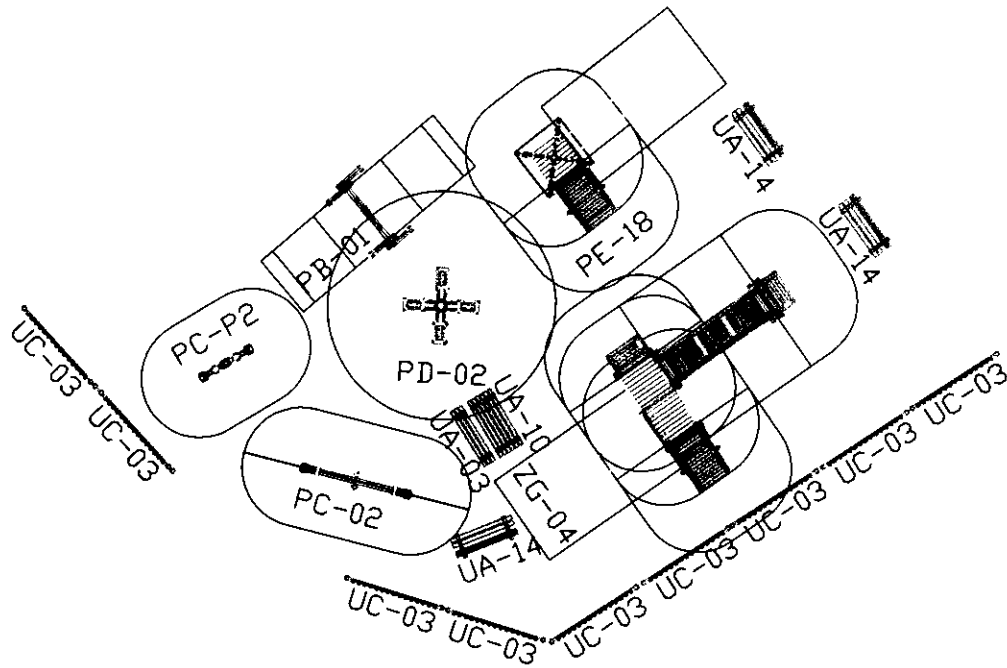
Tadeusz Bielański
Kierownik
Wydział Geodezji, Kat. I Nie-

2011-01-25

z up. STAROSTY

Tadeusz Bielański
Kierownik
Wydział Geodezji, Kat. I Nie-

2011-01-25

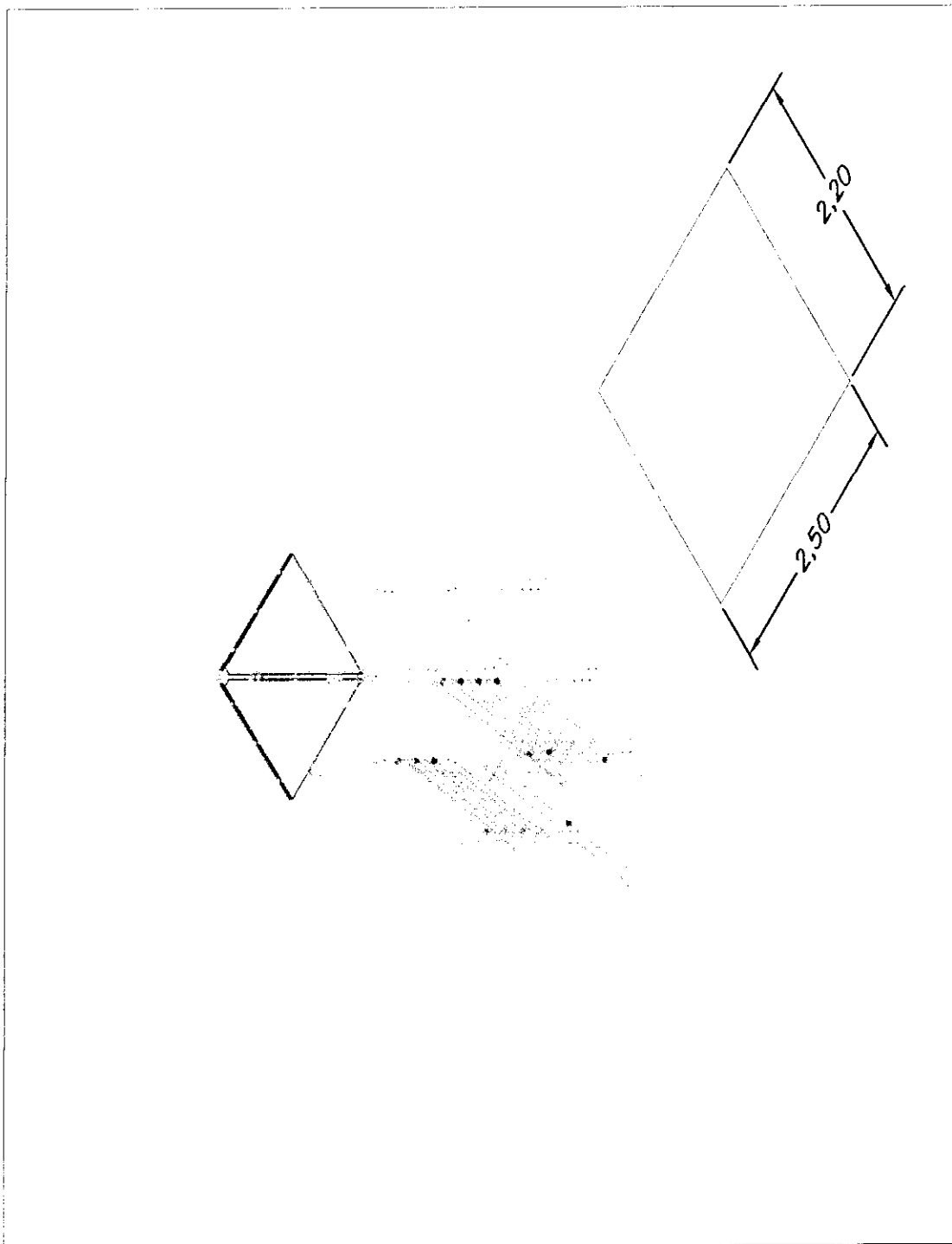


LEGENDA

- UC-03 - przesto płotu myśliwskiego
- UA-03 - ławka bez oparcia
- UA-10 - stół
- UA-14 - ławka betonowa z oparciem
- ZG-04 - zestaw ze zjeżdżalnią - h=1m, max H=1,9m
- PE-18 - wieża ze zjeżdżalnią - h=1m, max H=3,5m
- PB-01 - huśtawka pojedyncza - max H = 2,2m
- PA-P3 - konik na sprężynie
- PC-P2 - huśtawka wagowa na sprężynie
- PC-02 - huśtawka wagowa
- PD-02 - karuzela krzesetkowa
- ↑ - dojście do placu zabaw

mgr inż. Jacek Kramnik
 ul. Mieszka 1 9
 58-309 Wąbrzych
 tel. (0-74) 668-08-20

Rysunek wykonany przy pomocy programu CAD/Map.		Artykuł i nazwa	Data	Nr uprawnień	Podpis
Format rysunku:	Faza projektu:	Projektant:	mgr inż. Jacek Kramnik	01/2010	MBOP-V-7342/3/34/07
A4	PZT	Sprawdził:			
Skala:	Typowo:	Zamawiający:	Gmina Zóbkowice 71Óskie ul. 1 Maja 15, 57-200 Zóbkowice 71Óskie		
NN		Nazwa projektu/obiektu:	Plac zabaw w Sieroszowie		
Biuro Doradczostwo Usługowe Budownictwa mgr inż. Jacek Kramnik 58-309 Wąbrzych ul. Mieszka 1 9 tel. (0-74) 668-08-20		Nazwa rysunku:	Układ urządzeń zabawowych.		
Nazwa pliku:	Nr rysunku:	Nr uprawnień:	3		
rysunki.dwg					



STREFA BEZPIECZEŃSTWA ZJEŹDŹALNI

Województwo DOLNOŚLĄSKIE
 Powiat ZĄBKOWICKI
 Gmina Ząbkowice Śląskie
 Miejscowość SIEROSZÓW
 Jednostka ewidencyjna 022405_5, Ząbkowice Śląskie - obszar
 wiejski
 Obręb 0010, SIEROSZÓW

Nr kancelaryjny:

WYPIS Z REJESTRU GRUNTÓW

Nr jednostki rejestrowej: G.5

KW 64396

Właściciel, udział: 1/1

GMINA ZĄBKOWICE ŚLĄSKIE

Siedziba: 57-200 poczta: ZĄBKOWICE ŚLĄSKIE, ZĄBKOWICE ŚLĄSKIE, 1 MAJA 15

Gosp. zasobem nieruch., udział: 1/1

BURMISTRZ ZĄBKOWIC ŚLĄSKICH

Siedziba: 57-200 poczta: ZĄBKOWICE ŚLĄSKIE, ZĄBKOWICE ŚLĄSKIE, 1 MAJA 15

Arkusze mapy	Numer działki	Bliższe określenie położenia	Opisy użytków	Ozn. użyt. i kont. klasyfik.	Powierzchnia		Nr KW lub oznaczenie innych dokumentów	
					użytków w ha	działki w ha		
3	239	SIEROSZÓW,	Inne tereny zabudowane	Bi	0.1661	0.1661	64396	
Id dz: 022405_5.0010.239								
Wartość: -								
3	240	SIEROSZÓW,	Pastwiska trwałe	PsIII	0.1094	0.1094	64396	
Id dz: 022405_5.0010.240								
Wartość: -								
Razem :						0.2755	0.2755	

Słownie: dwa tysiące siedemset pięćdziesiąt pięć m. kw.

Sporządził(a): Monika Kozłowska - Sowa, według stanu na dzień: 2011-01-25

Z up. STAROSTY
Tadeusz Bielecki
 Kierownik
 Wydz. Geodezji, Kat. i Nier.
 2011-01-25,
 (Imię i nazwisko osoby reprezentującej organ)
 Data i podpis

Walbrzych, dnia 11.11.1995 r.

WOLFFWODA WALBRZYŃSKI
NR0 P.V. 742.3.34.97

DECYZJA

Na podstawie art. 13 ust. 1 pkt 1, art. 14 ust. 1 pkt 2 ustawy z dnia 7 lipca 1994 r. o Prawo Budowlane (Dz.U. Nr 89/1994 z późn. zm.), § 9 ust. 1 Rozporządzenia Ministra Gospodarki Przemysłu i Budownictwa z dnia 30 grudnia 1994 r. w sprawie samodzielných funkcji technicznych w budowlanych (Dz.U. Nr 8/1995 z późn. zm.) oraz art. 101 Kodeksu postępowania administracyjnego (Dz.U. Nr 9/1980 z późn. zm.) po przeprowadzeniu postępowania kwalifikacyjnego i sformułowaniu wyroku pozytywnym

n a d a j e

Panu inżynierowi **JAC KOWI KRAMNIKOWI**
ul. dnia 6 sierpnia 1965 r. w Kłodzku

**UPRAWNIENIA BUDOWLANE
DO PROJEKTOWANIA W SPECJALNOŚCI
KONSTRUKCYJNO-BUDOWLANEJ
BEZ OGRANICZEN**

Iza podstawie art. 107 § 4 kpa odwołując się od uzasadnienia decyzji, gdyż uwzględnia ona w całości interes strony.

Od niniejszej decyzji służy prawo wniesienia odwołania do Głównego Inspektora Nadzoru Budowlanego za pośrednictwem Wojewody Walbrzyjskiego w terminie 14 dni od daty jej doręczenia

- Cozynnają
- 1. Pan inż. inż. Jacek Kramnik
ul. Krasnołobskiego 37/39
58-309 Walbrzych
- 2. Główny Inspektor Nadzoru
Budowlanego
- 3. 4. 8



[Handwritten signature]

OKR. 7131.23.06

Wrocław, dnia 11 stycznia 2000r.

Pan
Jacek Kramnik
ul. Mieszka I nr 9
58-309 Walbrzych

DECYZJA

Na podstawie art. 135 § 1 z uwzględnieniem art. 104 § 2 ustawy z dnia 14 czerwca 1960r. Kodeks postępowania administracyjnego (Dz.U. z 2000r. Nr 98, poz. 1301, z późn. zm.) po rozpatrzeniu wniosku Pana Jacka Kramnika z dnia 03.12.2000r. w sprawie zmiany decyzji numer MBOP.V.3427.04.02 z dnia 26.11.2000r. wydanej przez Wojewodę Walbrzyjskiego, upoważniającej do projektowania w specjalności konstrukcyjno-budowlanej bez ograniczeń, w przedmiocie możliwości sporządzenia projektu zagospodarowania działki i terenu:

zmienia się przedmiotową decyzję w ten sposób, że

- dotychczasowe rozstrzygnięcie w brzmieniu: „do projektowania w specjalności konstrukcyjno-budowlanej bez ograniczeń” oznacza się pkt 1.
- dotychczasowe rozstrzygnięcie w brzmieniu: „Powyższe uprawnienia stanowią podstawę do sporządzania projektów zagospodarowania działki i terenu, w zakresie tej specjalności”

UZASADNIENIE

W związku z uwagą wyrażoną w okresie wiodącej strony na podstawie art. 107 § 4 Kodeksu postępowania administracyjnego odstępuje się od uzasadnienia niniejszej decyzji

POUCZENIE


Od niniejszej decyzji służy odwołanie do Krajowej Komisji Kwalifikacyjnej, Polecenie Izby Inżynierów Budownictwa w Warszawie ul. Mazowiecka 66-68 (00-660) Warszawa, za pośrednictwem Okręgowy Komisji Kwalifikacyjnej, Dolnośląskiej, Okręgowy Izby Inżynierów Budownictwa we Wrocławiu w terminie zażądania, do od dnia jej doręczenia

Zasady wykładki: OKI

- Cozynnają
- 1. Pan inż. inż. Jacek Kramnik
ul. Mieszka I nr 9
58-309 Walbrzych
- 2. Pan inż. inż. Jacek Kramnik
ul. Krasnołobskiego 37/39
58-309 Walbrzych
- 3. Główny Inspektor Nadzoru
Budowlanego
- 4. 5. 8

- 1. inż. inż. inż. Jacek Kramnik
- 2. inż. inż. inż. Jacek Kramnik
- 3. inż. inż. inż. Jacek Kramnik
- 4. inż. inż. inż. Jacek Kramnik

Wzrost: 175 cm, Ciężar ciała: 75 kg, Ciężar ciała: 75 kg, Ciężar ciała: 75 kg



DOLNOŚLĄSKA
OKRĘGOWA
I Z B A
INŻYNIERÓW
BUDOWNICTWA

Wrocław, dn. 2010-12-01

ZAŚWIADCZENIE


Pan/Pani **Jacek Kramnik**
nazwisko rodowe
miejsce zamieszkania **ul. Mieszka I 9**
58-309 Wałbrzych

jest członkiem

Dolnośląskiej Okręgowej Izby Inżynierów Budownictwa
o numerze ewidencyjnym **DOŚ/BO/1477/01**

i posiada wymagane ubezpieczenie od odpowiedzialności cywilnej.

Niniejsze zaświadczenie jest ważne
od dnia **2011-01-01** do dnia **2011-12-31**


(pieczęć i podpis Przewodniczącego Rady DOIB)

Termin ważności niniejszego zaświadczenia można sprawdzić
na stronie www.piiib.org.pl w zakładce „Lista członków”

AM-3
działka nr: 239,240
obręb: Sierosów
gm.: Ząbkowice Śl.
pow.: ząbkowicki
woj.: dolnośląskie

Niniejszą mapę wykonano na podstawie map z Zasobu Geodezyjnego. Granice na mapie zgodne z operatem ewidencji gruntów. Obszar opracowania oznaczono linią przerywaną. 473.131.052 (zakres rastrowy - E-4-5)

MAPA DO CELÓW PROJEKTOWYCH
skala: 1 : 500

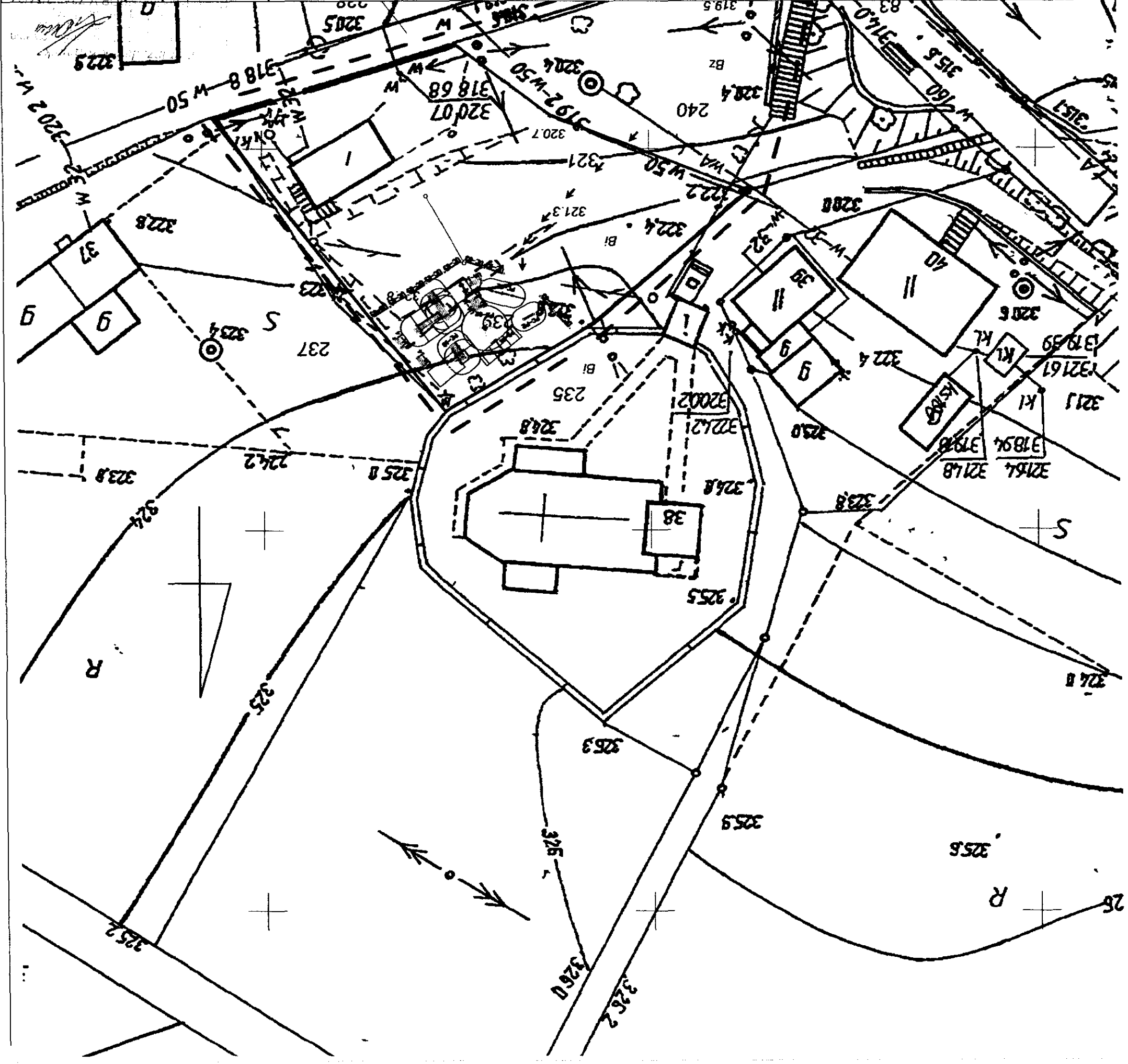
Mapę wykonano w miesiącu styczniu 2011r.
USŁUGI GEODEZYJNE
Ryszard Zawila
ul. Jasna 3c/9, tel. 074/818 39 93
tel. kom. 0 604 232 003
REGON 891347630 NIP 887-102-82-18
57-200 ZĄBKOWICE ŚLĄSKIE
Zamknięcie nr 2554
Ryszard Zawila
GEODETA PRACOWNIK
Zaswa nr 2564
ul. Urzęd. 1
w ramach zlecenia
Nr dz. 21/2011
KERG 052.10.0/2011

Mapy wykonano w miesiącu styczniu 2011r.
USŁUGI GEODEZYJNE
Ryszard Zawila
ul. Jasna 3c/9, tel. 074/818 39 93
tel. kom. 0 604 232 003
REGON 891347630 NIP 887-102-82-18
57-200 ZĄBKOWICE ŚLĄSKIE
Zamknięcie nr 2554
Ryszard Zawila
GEODETA PRACOWNIK
Zaswa nr 2564
ul. Urzęd. 1
w ramach zlecenia
Nr dz. 21/2011
KERG 052.10.0/2011


2011-01-26
055.10-01/11

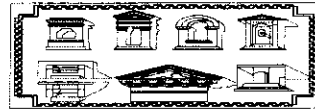
Planik wykonano przy pomocy programu CIBATEL		Data		Nr projektu		Podpis	
mgr inż. Jacek Kramnik 01/2010 NBP-V-7342/3/24/17		2011-01-26		055.10-01/11		[Signature]	
Forma projektu		A4		Skala		1:500	
Projektant		PZT		Nazwa placu/ulicy		Gmina Ząbkowice Śląskie ul. 1 Maja 15, 57-200 Ząbkowice Śląskie	
Nazwa placu/ulicy		Plac zabaw w Sierosowie		Nazwa projektu		Urząd urzędzeń zabawowych.	
Nazwa placu/ulicy		Biurowo Usługowe Budownicwa		mgr inż. Jacek Kramnik		ul. Mieszka 1 9 58-309 Wąbrzych tel (0-74) 666-08-20	
Nazwa placu/ulicy		rysunki.dwg		Nr projektu		2	

- LEGENDA
- UC-03 - przesto płotu myśliwskiego
 - UA-03 - tawka bez oparcia
 - UA-10 - stół
 - UA-14 - tawka betonowa z oparciem
 - ZG-04 - zestaw ze zjeżdżalnią - h=1m, max H=1,9m
 - PE-18 - wieża ze zjeżdżalnią - h=1m, max H=3,5m
 - PB-01 - huśtawka pojedyncza - max H = 2,2m
 - PA-P3 - konik na sprężynie
 - PC-P2 - huśtawka wagowa na sprężynie
 - PC-02 - huśtawka wagowa
 - PD-02 - karuzela krzesetkowa
 - - - - - dojsie do placu zabaw



**Projekt zagospodarowania terenu z przeznaczeniem
na plac zabaw dla dzieci w miejscowości STRĄKOWA.**

INWESTOR:	GINA ZĄBKOWICE ŚLĄSKIE ul. 1 Maja 15, 58-200 ZĄBKOWICE ŚLĄSKIE	
OBIEKT:	Plac zabaw z urządzeniami.	
LOKALIZACJA:	Strąkowa, działka nr 13, obr.0012 Strąkowa, j.ew. 022405_5, Ząbkowice Śląskie – obszar wiejski powiat Ząbkowicki	
JEDNOSTKA AUTORSKA:	Biuro Doradczo Usługowe Budownictwa mgr inż. Jacek Kramnik 58-309 Wałbrzych; ul. Mieszka I 9, tel. 74 666-08-20	
BRANŻA:	Plan Zagospodarowania Terenu	
Na podstawie art. 20, ust 4. Ustawy z dnia 7 lipca 1994r. – „Prawo Budowlane” (tekst jednolity Dz.U. Nr 207 poz. 2016 z 2003r. z późn. zmianami)		
O Ś W I A D C Z A M		
że		
"Projekt zagospodarowania terenu z przeznaczeniem na plac zabaw dla dzieci w miejscowości Strąkowa" został sporządzony zgodnie z obowiązującymi w tym zakresie przepisami oraz zasadami wiedzy technicznej.		
PROJEKTANT:	mgr inż. Jacek Kramnik upr. bud. NBGP.V-7342/3/34/97	<i>mgr inż. Jacek Kramnik</i> Uprawnienia budowlane do projektowania bez ograniczeń w specjalności: konstrukcyjno-budowlanej Nr ewidencyjny: NBGP.V-7342/3/34/97 



CZĘŚĆ I – DANE FORMALNO-PRAWNE

1.3. PODSTAWY OPRACOWANIA

- Zlecenie Inwestora
- Wytyczne i program funkcjonalny przekazane przez Inwestora
- Program produkcji firmy FIOR.

Przepisy prawne.

1. **Prawo Budowlane** - Ustawa 7.7.1994r – (Dz. U. Nr 89 poz. 414 Zmiana tekst jednolity Dz. U .2003; Nr 207; poz2016),
2. **Ustawa o zagospodarowaniu przestrzennym** z dn. 27.03.2003r(Dz. U. Nr 80; poz. 717).
3. **Rozporządzenie MI z 3.07.2003r. w sprawie szczegółowego zakresu i formy projektu budowlanego** (Dz. U. Nr 120 poz. 1133).
4. **Rozporządzenie MI z dn. 12.04.2002r. w sprawie warunków technicznych jakim powinny odpowiadać budynki i ich usytuowanie** (Dz. U. Nr 75; poz. 690 z dn. 15.06.2002r) ze zmianami.

CZĘŚĆ II - ZAGOSPODAROWANIE TERENU

Przedmiot opracowania

Przedmiotem niniejszego opracowania jest Projekt Zagospodarowania Terenu przeznaczonego na plac zabaw dla dzieci znajdującego się w miejscowości Strąkowa, dz. nr 13. Na Placu Zabaw zlokalizowane będą urządzenia zabawowe o konstrukcji drewnianej, i wysokości nie przekraczającej 1,0m.

Opis stanu istniejącego

Przedmiotowa działka to teren zielony – porośnięty trawą z nielicznym zadrzewieniem. Na przedmiotowej działce znajduje się budynek gospodarczy – kontener wykorzystywany jako szatnia dla piłkarzy. Przedmiotowy plac zabaw został tak umieszczony na działce aby nie zachodziła kolizja z istniejącymi mediami. Teren, na którym planowana jest budowa placu zabaw wykorzystywany jest obecnie jako teren rekreacyjny – plac zabaw dla dzieci i młodzieży, teren spotkań lokalnej społeczności (dożynki itp.)

Zakres opracowania

Projekt niniejszy obejmuje następujący zakres robót:

- Montaż gotowych urządzeń zabawowych dostarczanych łącznie z elementami fundamentowymi lub kotwiącymi.
- Roboty porządkowe i przygotowawcze terenu w zakresie zieleni niskiej oraz przygotowanie terenu poprzez częściowe utwardzenie żwirem płukanym i pospółką.

2.1. LOKALIZACJA ELEMENTÓW PLACU ZABAW.



Wszystkie elementy wyposażenia placu zabaw zlokalizowane będą na działce będącej własnością Gminy. Wzajemne ułożenie względem siebie poszczególnych urządzeń pozwala na łatwą kontrolę przebywających na placu dzieci poprzez zapewnienie dobrej widoczności na całej jego powierzchni. Urządzenia przewidziane do zabudowy rozmieszczono uwzględniając założone przez producenta strefy ochronne.

2.2. PROJEKTOWANE ZAGOSPODAROWANIE TERENU

Projektowane zagospodarowanie terenu obejmować będzie uporządkowanie zieleni niskiej, przycinki i wycinki zieleni średniej.

Przewiduje się że w strefach bezpieczeństwa zastosowane zostaną nawierzchnie amortyzujące z tworzywa sztucznych lub gumy. Pozostałe przestrzenie placu zabaw należy przeznaczyć na zieleń – trawa. Na rysunkach przedstawiono lokalizację poszczególnych urządzeń (symbole zgodnie z katalogiem firmy FIOR przyjęte jako przykładowy standard techniczno-użytkowy).

Wszystkie przewidziane do zabudowy urządzenia zabawowe nie przekraczają 1,0m wysokości powyżej poziomu terenu przyległego. Ponieważ projektowany plac zabaw nie będzie zajmował całości działki na której będzie wykonany, przewiduje się iż ogrodzenie placu zabaw wykonane zostanie z dwóch rodzajów elementów. Ogrodzenie zewnętrzne po granicy nieruchomości wykonane zostanie w postaci ogrodzenia z siatki metalowej lub płotu drewnianego o wysokości nie mniejszej niż 1,80m i prześwitach bądź oczkach nie większych niż 100mm. (długość – 31,1 m). Drugi rodzaj ogrodzenia przewiduje się wykonać od strony wewnętrznej placu zabaw w postaci prefabrykowanej, drewnianej palisady o wysokości 100cm.

Wszystkie przewidziane do zabudowy na placu zabawa urządzenia winny posiadać odpowiednie certyfikaty zgodności z europejskimi i Polskimi Normami : PN-EN-1176:2008 i PN-EN-1177:2008.

2.3. ZEWNETRZNE SIECI ELEKTRO - ENERGETYCZNE

Projektowane roboty nie kolidują z istniejącymi urządzeniami oraz nie wymagają budowy nowych sieci elektroenergetycznych.

2.4. ZEWNETRZNE SIECI SANITARNE


Nie projektuje się żadnych instalacji sanitarnych, służących potrzebom funkcjonowania placu zabaw objętego niniejszym projektem.

CZEŚĆ III – RYSUNKI


- | | |
|-----------|------------------------------|
| Rys. Nr 1 | Lokalizacja placu w terenie. |
| Rys. Nr 2 | Układ urządzeń zabawowych. |

mgr inż. Jacek Kramnik
Biuro Doradczco Usługowe Budownictwa
ul. Mieszka I nr 9, 58-309 Wałbrzych
tel. 074 666-08-20



PE-04









PE-18

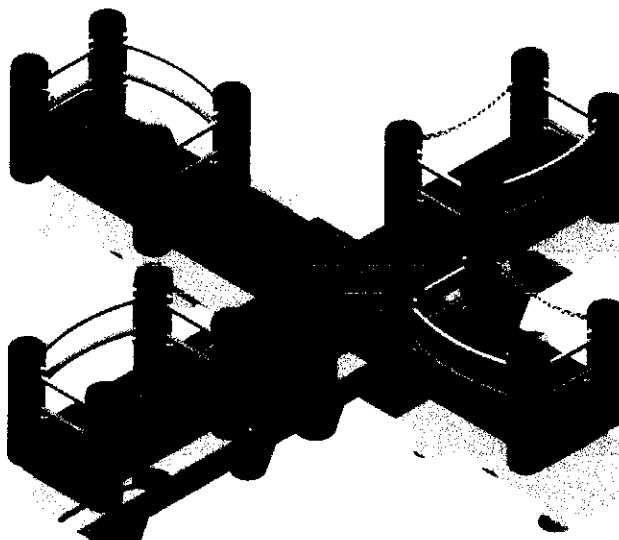




ZG-04



<p>PA-P3</p>	
<p>PC-02</p>	
<p>PC-P2</p>	

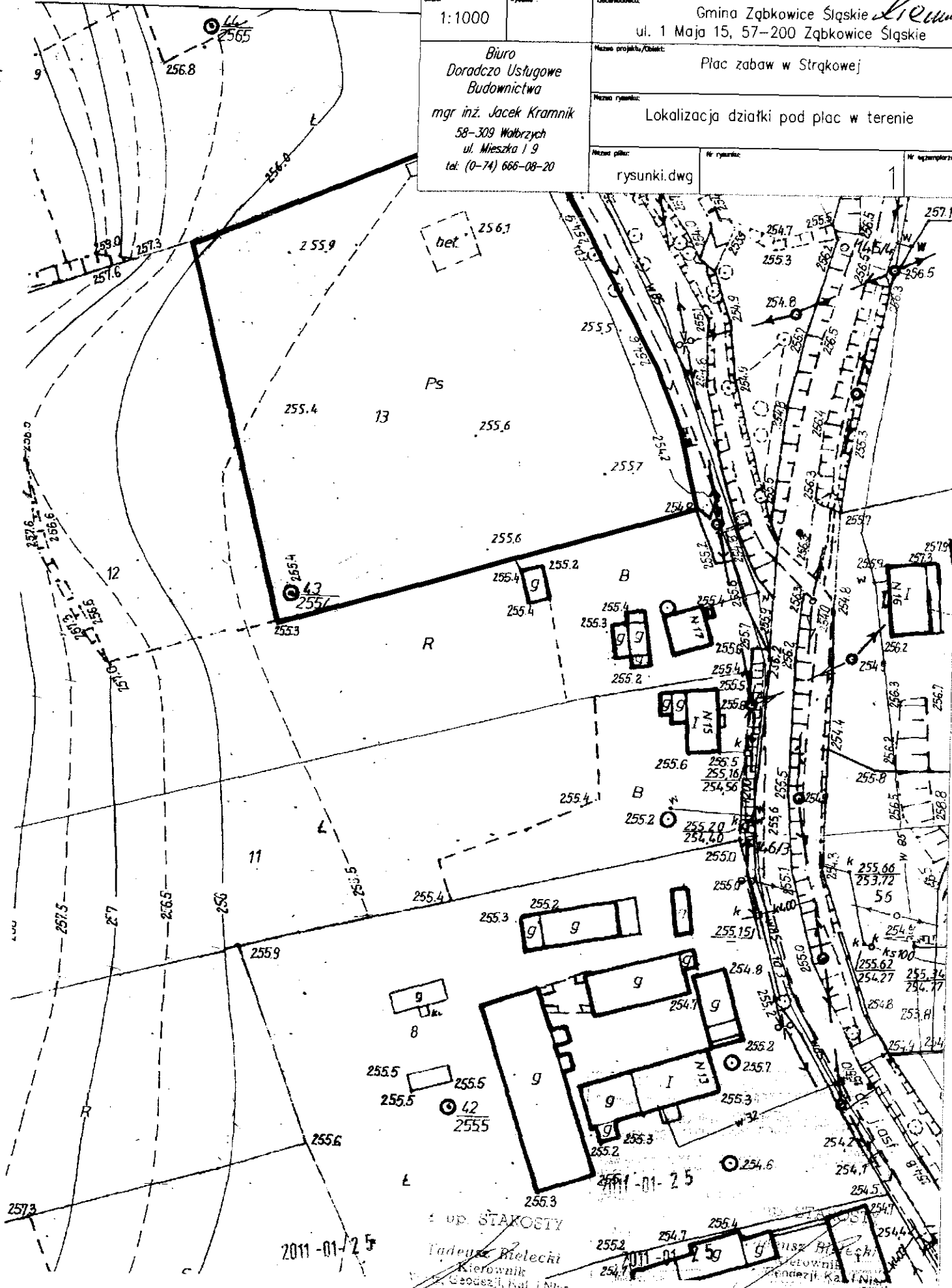
<p>UA-14</p>	
<p>UA-03</p>	
<p>PB-01</p>	

<p>PD-02</p>	 A black metal playground structure consisting of two levels of platforms. Each level has a slide on the right side. The structure is supported by four vertical posts. There are curved metal bars connecting the posts on each level, possibly for safety or as a decorative element.
<p>UC-03</p>	 A black metal railing with a series of vertical balusters. The railing has a top rail and a bottom rail, with the balusters in between. The balusters have a decorative, rounded top.
<p>UA-10</p>	 A black metal bench with a slatted seat. The seat is made of several parallel slats. The bench has four legs, with the front legs being slightly angled outwards. There is a horizontal support bar under the seat.

ZĄBKOWICE ŚL.
STRĄKOWIA

Skala 1: 1000

Rysunek wykonano przy pomocy programu CAD/Mac.		Imię i nazwisko	Data	Nr uprawnień	Podpis
Format rysunku:	Faza projektu:	Projektował:	mgr inż. Jacek Krąmnik	01/2010	NBGP-V-7342/3/34/97
A4	PZT	Sprawdził:			
Skala:	Wielkość:	Zacznikowa:	Gmina Ząbkowice Śląskie ul. 1 Maja 15, 57-200 Ząbkowice Śląskie		
1:1000		Nazwa projektu/Obiekt:	Plac zabaw w Strąkowej		
Biuro Doradczwo Usługowe Budownictwa mgr inż. Jacek Krąmnik 58-309 Wałbrzych ul. Mieszka 1 9 tel. (0-74) 666-08-20		Nazwa rysunku:	Lokalizacja działki pod plac w terenie		
		Nazwa pliku:	Nr rysunku:	Nr egzemplarza:	
		rysunki.dwg	1	1	

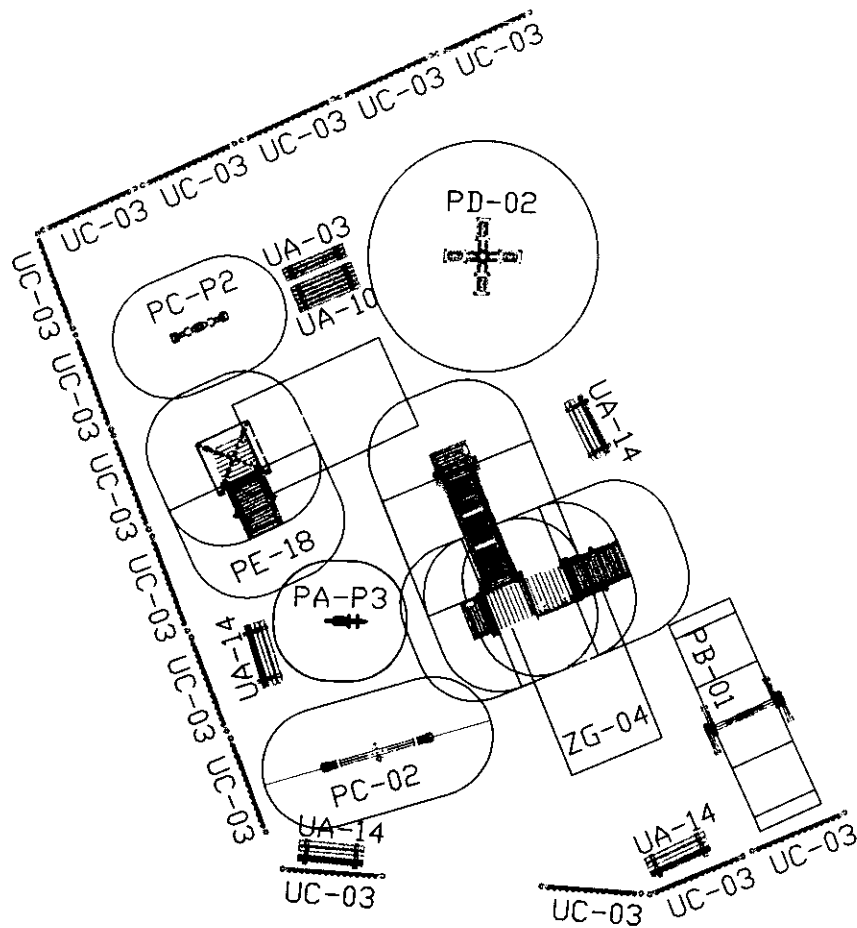


2011-01-25

UP STAKOSTY
Tadeusz Bielański
Kierownik
Geodezji, Kat. I Nier.

2011-01-25

mgr inż. Jacek Krąmnik
Projektant

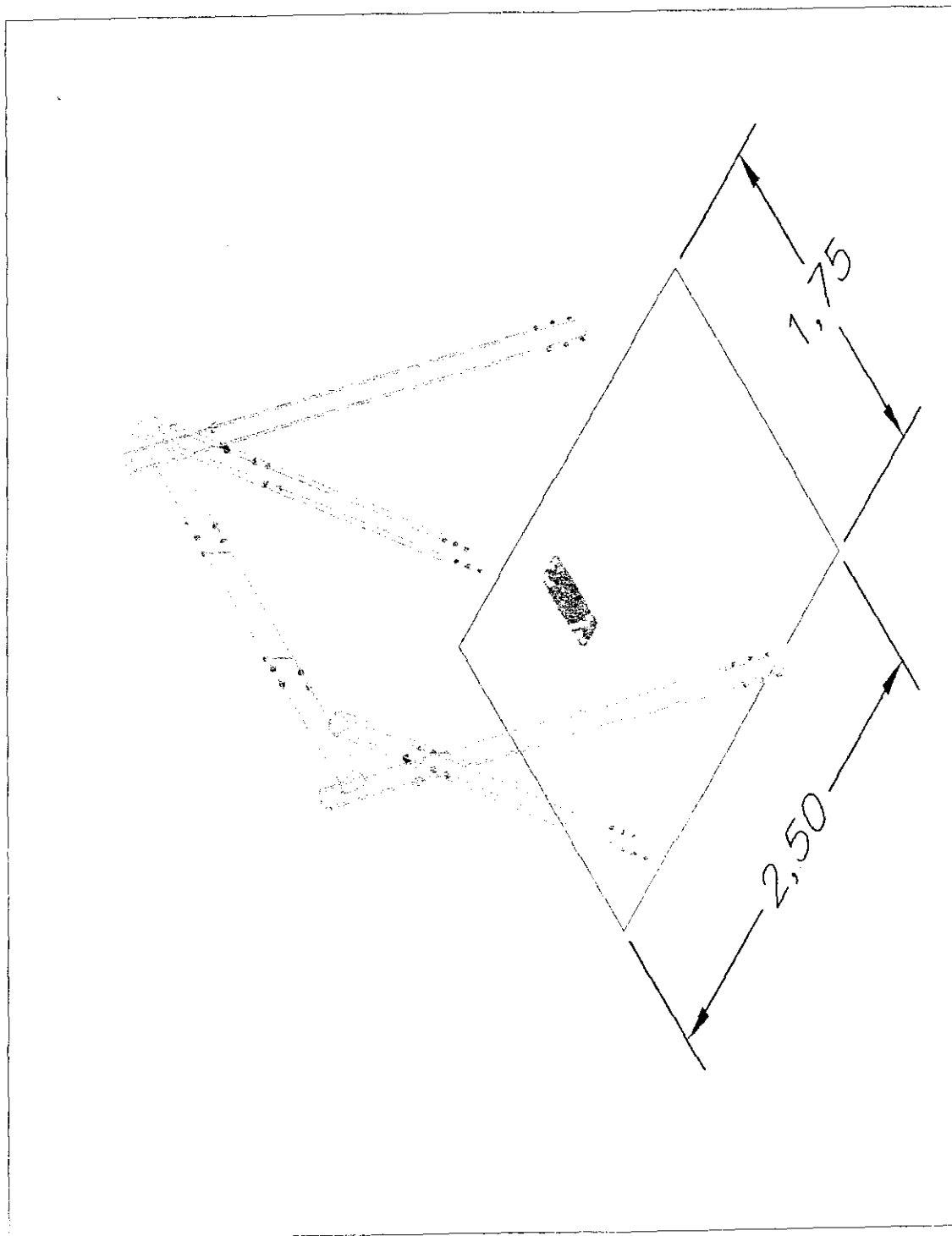


mgr inż. Jacek Kowalik
 Opraczenie i nadzór nad realizacją
 kosztorysu inwestycyjnego
 kosztorysu wykonawczego
 Projektant: *Jacek Kowalik*
 0101034197

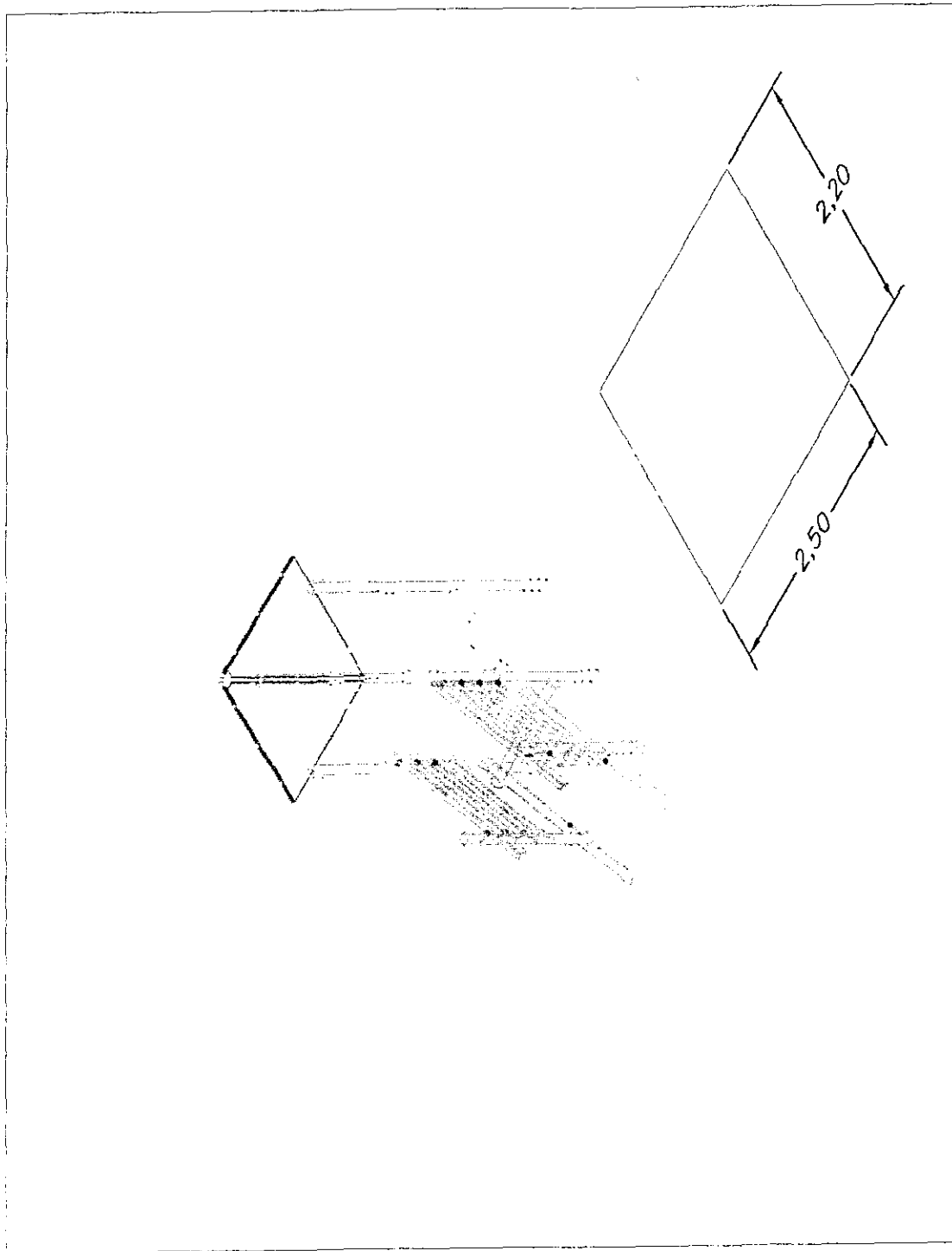
LEGENDA

- UC-03 - przesto płatu myśliwskiego
- UA-03 - łąwka bez oparcia
- UA-10 - stół
- UA-14 - łąwka betonowa z oparciem
- ZG-04 - zestaw ze zjeżdżalnią - h=1m, max H=1,9m
- PE-18 - wieża ze zjeżdżalnią h=1m, max H=3,5m
- PB-01 - huśtawka pojedyncza - max H = 2,2m
- PA-P3 - konik na sprężynie
- PC-P2 - huśtawka wagowa na sprężynie
- PC-02 - huśtawka wagowa
- PD-02 - karuzela krzesetkowa
- ↑ - dojsćie do placu zabaw

Symbol	Opis	Jednostka	Ilość	Wartość	Wartość
UC-03	przesto płatu myśliwskiego	m	100	100	100
UA-03	łąwka bez oparcia	kom.	1	1	1
UA-10	stół	kom.	1	1	1
UA-14	łąwka betonowa z oparciem	kom.	1	1	1
ZG-04	zestaw ze zjeżdżalnią	kom.	1	1	1
PE-18	wieża ze zjeżdżalnią	kom.	1	1	1
PB-01	huśtawka pojedyncza	kom.	1	1	1
PA-P3	konik na sprężynie	kom.	1	1	1
PC-P2	huśtawka wagowa na sprężynie	kom.	1	1	1
PC-02	huśtawka wagowa	kom.	1	1	1
PD-02	karuzela krzesetkowa	kom.	1	1	1
↑	dojsćie do placu zabaw	m	100	100	100



STREFA BEZPIECZEŃSTWA HUŚTAWKI



STREFA BEZPIECZEŃSTWA ZJEŹDŹALNI

Województwo DOLNOŚLĄSKIE
Powiat ZĄBKOWICKI
Gmina Ząbkowice Śląskie
Miejscowość STRĄKOWA
Jednostka ewidencyjna 022405_5, Ząbkowice Śląskie - obszar wiejski
Obręb 0012, STRĄKOWA

Nr kancelaryjny:

WYPIS Z REJESTRU GRUNTÓW

Nr jednostki rejestrowej: G.224

KW 64401

Właściciel, udział: 1/1

GMINA ZĄBKOWICE ŚLĄSKIE

Siedziba: 57-200 poczta: ZĄBKOWICE ŚLĄSKIE, ZĄBKOWICE ŚLĄSKIE, 1 MAJA 15

Gosp. zasobem nieruch., udział: 1/1

BURMISTRZ ZĄBKOWIC ŚLĄSKICH

Siedziba: 57-200 poczta: ZĄBKOWICE ŚLĄSKIE, ZĄBKOWICE ŚLĄSKIE, 1 MAJA 15

Arkusz mapy	Numer działki	Bliższe określenie położenia	Opisy użytków	Ozn. użyt. i kont. klasyfik.	Powierzchnia		Nr KW lub oznaczenie innych dokumentów
					użytków w ha	działki w ha	
1	13	STRĄKOWA,	Tereny rekreacyjno-wypoczynkowe	Bz	0.89	0.89	64401
Id dz: 022405_5.0012.13							
Wartość: -							
Uwagi: boisko sportowe							
Razem :						0.89	0.89

Słownie: osiemdziesiąt dziewięć arów

Sporządził(a): Monika Kozłowska - Sowa, według stanu na dzień: 2011-01-25

4 up. STAROSTY
Tadeusz Bielecki
2011-01-25, Kierownik
Geodezji Katastru
(Imię i nazwisko osoby reprezentującej urząd)
Data i podpis

WOJEWODA WALBRZYSKI
NR/PV/744/83/34/97

Walbrzych, dnia 11.01.1997 r.

DECYZJA

Na podstawie art 13 ust. 1 pkt 1, art 14 ust 1 pkt 2 ustawy z dnia 7 lipca 1994 r. o Prawo Budowlane (Dz.U. Nr 89/1994 t. poz. 411 z późn. zm.), § 9 ust. 1 Rozporządzenia Ministra Gospodarki, Przemysłu i Budownictwa z dnia 30 grudnia 1994 r. w sprawie warunków technicznych w budowlanych (Dz.U. Nr 81/1995 t. poz. 381 oraz art 104 kodeksu postępowania administracyjnego (tekst jednolity: Dz.U. Nr 9/1980 t. poz. 26 z późn. zm.) po przeprowadzeniu postępowania kwalifikacyjnego i złożeniu egzaminu z wynikiem pozytywnym

n a d a j ę

Panu inżynierowi JAKOWI KRAMNIKOWI
ur. dnia 6 sierpnia 1965 r. w Kłodzku

UPRAWNIENIA BUDOWLANE DO PROJEKTOWANIA W SPECJALNOŚCI KONSTRUKCYJNO-BUDOWLANEJ BEZ OGRANICZEŃ

Na podstawie art 107 § 4 kpa odstępuje się od uzasadnienia decyzji, gdyż uwzględnia ona w całości interes strony.

Od niniejszej decyzji służy prawo wniesienia odwołania do Głównego Inspektora Nadzoru Budowlanego za pośrednictwem Wojewody Walbrzyskiego w terminie 14 dni od daty jej doręczenia

Cozysnują
1. Pan inżynier Jacek Kramnik
ul. Krasieńskiego 27-39
58-309 Walbrzych
2. Główny Inspektor Nadzoru
Budowlanego
i. a. a.



OKS 7130 20-95

Wniosek dnia 11 stycznia 2006r.

Pan
Jacek Kramnik
ul. Mieszkańców
58-309 Walbrzych

DECYZJA

Na podstawie art 155 § 1 w związku z art. 154 § 2 ustawy z dnia 14 czerwca 1960r. Kodeks postępowania administracyjnego (Dz.U. z 1960r. Nr 95, poz. 40 z późn. zm.) po zapoznaniu wniosku Pana Jaceka Kramnika z dnia 03.12.2005r. w sprawie zmiany decyzji numer NBS/P.V. 34.2004/97 z dnia 28.11.2005r. wydanej przez Wydziałowy Wydziałowy, prowadzącej do projektowania w specjalności konstrukcyjno-budowlanej bez ograniczeń, w zakresie dozwolonej możliwości sporządzania projektów naprzemianobudowlanych działek i terenu.

zmienia się przedmiotową decyzję w ten sposób, że

1. dotychczasowe rozstrzygnięcie w brzmieniu: „do projektowania w specjalności konstrukcyjno-budowlanej bez ograniczeń” oznacza się pkt 1.
2. dodaje się pkt 2 w brzmieniu: „Powyższe uprawnienia stanowią podstawę do sporządzania projektów zagospodarowania działki i terenu, w zakresie tej specjalności

UZASADNIENIE

W związku z uwagami i uwagami w całości wniosku strony, na podstawie art. 107 § 4 Kodeksu postępowania administracyjnego odstępuje się od uzasadnienia niniejszej decyzji

POUCZENIE

Od niniejszej decyzji służy odwołanie do Krajowej Komisji Kwalifikacyjnej, Pełniący Izby Inżynierów Budowlanych w Warszawie ul. Mazowiecka 63 00-643 Warszawa, za pośrednictwem Krajowej Komisji Kwalifikacyjnej Dolnośląskiej, Czerkowskiej 10b, Wydział Budownictwa we Wrocławiu, w terminie czterdziestu dni od dnia jej doręczenia

Została ogłoszona w Ofi

Cozysnują
1. Pan inżynier Kramnik
ul. Mieszkańców
58-309 Walbrzych
2. Główny Inspektor
Budowlanego
i. a. a.

Inżynier Jacek Kramnik
ul. Mieszkańców
58-309 Walbrzych
Główny Inspektor Nadzoru
Budowlanego
ul. Mieszkańców
58-309 Walbrzych

Wniosek dnia 11 stycznia 2006r.



DOLNOŚLĄSKA
OKRĘGOWA
I Z B A
INŻYNIERÓW
BUDOWNICTWA


Wrocław, dn. 2010-12-01

ZAŚWIADCZENIE

Pan/Pani **Jacek Kramnik**
nazwisko rodowe
miejsce zamieszkania **ul. Mieszka I 9**
58-309 Wałbrzych

jest członkiem
Dolnośląskiej Okręgowej Izby Inżynierów Budownictwa
o numerze ewidencyjnym **DOŚ/BO/1477/01**
i posiada wymagane ubezpieczenie od odpowiedzialności cywilnej.

Niniejsze zaświadczenie jest ważne
od dnia **2011-01-01** do dnia **2011-12-31**


.....
(pieczęć i podpis Przewodniczącego Rady DOIIB)

Termin ważności niniejszego zaświadczenia można sprawdzić
na stronie www.piiib.org.pl w zakładce „Lista członków”

GEODETA POWIATOWY
Tadeusz Bielecki

2011-01-26
2011-02-11
2011-01-26

MAPA DO CELÓW PROJEKTOWYCH

skala: 1 : 500

Mapę wykonano w miesiącu styczniu 2011
Biuro Geodezyjne
Pyszard Zawita
ul. Jarmaz 3/9, tel. 074/816 39 83
REGON 88134730 NIP 887-102-82-18
Zakład Geodezyjny i Kartograficzny
Geodezyjne i Prawnicze
Pyszard Zawita
Nr dz. 210/2011
KREG 055.12.4/2011
w ramach zlecenia

Niniejszą mapę wykonano na podstawie map z Zasobu Geodezyjnego. Granice na mapie zgodne z operatem ewidencji gruntów. Obszar opracowania oznaczono linią przerywaną. Mapa powstała na podstawie powiększenia arkusza Strkowa AM - 4

woj: dolnośląskie
pow: ząbkowicki
gm: ząbkowice śl.
obręb : Strkówka
działka nr: 13
AM - 1

